



Załącznik nr 3 do Regulaminu udziału w Projekcie pn. „Rewitalizacja szansą na aktywną integrację”

FISZKA PRZEDSIĘWZIĘCIA INWESTYCYJNEGO - ANIMACJA

I. Podstawowe informacje

<p>1. Nazwa Wnioskodawcy (co najmniej 5 członków grupy inicjatywnej – imię, nazwisko, reprezentowane środowisko np. nazwa przedsiębiorcy, nazwa podmiotu ekonomii społecznej.)</p>			
<p>2. Osoba do kontaktu (imię i nazwisko, nr telefonu, adres e-mail, opcjonalnie adres zamieszkania)</p>			
<p>3. Nazwa (pod)obszaru rewitalizacji <i>(np. dzielnicy, osiedla, sołectwa)</i></p>	<p>Miejscowość Borne Sulinowo, obręb ew. Borne 06, działka nr 3/36, o pow.0,7244 ha</p> <ol style="list-style-type: none"> 1) Orła Białego - ogółem mieszkańców 446, dzieci do 12 roku - 42 2) Szpitalna - ogółem mieszkańców 147, dzieci do 12 roku 0 3) Targowa (dawna Kruczkowskiego) - ogółem mieszkańców 77, dzieci do 12 roku - 8 4) Wodociągowa - ogółem mieszkańców 9, dzieci do 12 roku - 2 5) Rzemieślnicza - ogółem mieszkańców 4, dzieci do 12 roku -1 6) Towarowa - ogółem mieszkańców 1, dzieci do 12 roku - 0 <p>Łączna liczba mieszkańców objętych obszarem rewitalizacji wynosi 684, w tym 53 dzieci do 12 lat.</p>		
<p>4. Tytuł przedsięwzięcia</p>	<p>AKADEMIA RUCHU, CZYLI JAK WYCIĄGNĄĆ MIESZKAŃCÓW Z DOMU W MIEJSCE INTEGRACJI, SPOTKAŃ I AKTYWNEGO WYPOCZYNKU W OTOCZENIU MIEJSKIEJ BIBLIOTEKI PUBLICZNEJ</p>		
<p>5. Termin realizacji przedsięwzięcia¹⁾</p>	<p>Data rozpoczęcia</p>	<p>11.05.2020</p>	<p>Data zakończenia</p> <p>30.10.2020</p>
<p>6. Czy planowane przedsięwzięcie inwestycyjne będą uzupełnieniem/rozszerzeniem działań realizowanych w ramach projektów inwestycyjnych związanych z rewitalizacją (projektów realizowanych np. w ramach Osi IX RPO WZ 2014-2020).</p>	<p><input checked="" type="checkbox"/> Tak nazwa działania/projektu wraz z podstawowymi informacjami</p> <p>PRZEDSIĘWZIĘCIE 3.1.1 Zagospodarowanie zdegradowanego terenu w okolicy ulic Leona Kruczkowskiego, Rzemieślniczej, Towarowej, Wodociągowej, Orła Białego, Kolejowej, części Al. Niepodległości</p> <p>Przedmiotem przedsięwzięcia uzupełniającego 3.1.1 ujętego w Programie Rewitalizacji Gminy Borne Sulinowo na lata 2016-2026 jest poprawa jakości dróg i chodników wraz z infrastrukturą towarzyszącą (kanalizacja deszczowa, oświetlenie drogowe energooszczędne) w obszarze rewitalizowanym, zagospodarowanie terenu zielenią w celu aktywizacji gospodarczej i tworzenia miejsc pracy na terenie powojkowym, poprawa jakości życia mieszkańców oraz poprawa jakości, estetyki i funkcjonalności przestrzeni publicznych w gminie.</p> <p><input type="checkbox"/> Nie</p>		

II. Zakres rzeczowy przedsięwzięcia inwestycyjnego

¹⁾ Termin realizacji zadania powinien być zgodny z warunkami naboru ogłoszonego w Regulaminie.



1. CELE /UZASADNIENIE REALIZACJI (w jaki sposób realizacja inwestycji wpłynie na wyprowadzenie obszaru rewitalizacji ze stanu kryzysowego, a tym samym w jaki sposób wpisuje się w Program Rewitalizacji lub jego cele dla danego obszaru, potrzeby i zasoby obszaru objętego inwestycją; informacje wskazujące na potrzebę realizacji inwestycji, powiązanie z potrzebami mieszkańców; wpływ realizacji działań na poprawę jakości życia mieszkańców oraz będzie zaspokojenia ich potrzeby na obszarze objętym wsparciem, jakiej części (odsetka) mieszkańców danej społeczności będzie dotyczyła planowana inwestycja).

Podejmowane działanie wynika z przyjętego przez Gminę Borne Sulinowo Programu Rewitalizacji zgodnie z wytycznymi w zakresie rewitalizacji zawartymi w programach operacyjnych na lata 2014-2020.

Projekt obejmuje działania rewitalizacyjne w sferze fizycznej uzupełnione o działania o charakterze społecznym i edukacyjnym. Jest komplementarny z przedsięwzięciami podejmowanymi w ramach priorytetu IX INFRASTRUKTURA PUBLICZNA, działanie 9.3 Wspieranie rewitalizacji w sferze fizycznej, gospodarczej i społecznej ubogich społeczności i obszarów miejskich i wiejskich, które wynikają ze strategicznego dokumentu przyjętego dla woj. zachodniopomorskiego: Szczegółowy opis osi priorytetowych Regionalnego Programu Operacyjnego woj. Zachodniopomorskiego 2014-2020.

Obszar, na którym będzie realizowany projekt, jest położony na obszarach powojennych ujętych w SSW. Poprzez zaangażowanie osób z różnych grup społecznych i w różnym wieku (a zatem o różnych potrzebach) spowoduje włączenie społeczne marginalizowanych grup z obszarów zdegradowanych i przyczyni się do integracji międzypokoleniowej. Obserwujemy, że zarówno z oferty proponowanej przez bibliotekę jak i z otoczenia biblioteki korzystają przede wszystkim dzieci pozbawione opieki rodzicielskiej, spowodowanej głównie eurosieroctwem oraz emeryci. Mimo, iż Borne Sulinowo nie jest typowym obszarem popegeerowskim, to jednak specyfika miasta wpływa na konieczność tworzenia oferty dla różnych grup wiekowych w ten sposób, by „wyciągnąć” mieszkańców z ich domów i zaproponować wspólne spędzanie wolnego czasu, co przyczyni się do nawiązywania więzi międzyludzkich i stworzenia poczucia tożsamości miejsca.

Częściowe zagospodarowanie obszaru rewitalizacji poprzez ukształtowanie przestrzeni i stworzenie miejsca aktywności fizycznej dla dzieci, młodzieży i osób dorosłych, przestrzeni do nauki przez zabawę, miejsca gier i zabaw dzięki zamontowaniu odpowiednich instalacji i możliwość opracowania kreatywnych scenariuszy programów edukacyjno-kulturalnych dla dzieci i młodzieży, stworzy doskonale warunki do zabawy dla dużej i różnorodnej grupy użytkowników.

Głównym celem projektu jest budowanie tożsamości społeczności lokalnej, świadomości miejsca oraz integracja, wspieranie aktywności osób z różnych grup społecznych bez względu na wiek, upowszechnianie otwartych i aktywnych postaw obywatelskich w nowym miejscu zamieszkania. Projekt jest odpowiedzią na potrzeby środowiska lokalnego i wynika z postulatów mieszkańców. Zaangażuje mieszkańców do podejmowania działań w ramach projektu w formie wolontariatu oraz działań dotyczących budowania i upowszechniania tradycji lokalnej.

Uzasadnieniem podjęcia takiej inicjatywy jest fakt, iż Borne Sulinowo to miasto specyficzne ze względu na swoją przeszłość. Tu więzi społeczne wydają się czymś nieznanym. Tutaj w latach 30-tych powstał najnowocześniejszy poligon wojskowy Wehrmachtu Gross Born, a po zakończeniu II wojny światowej, miejsce oddziałów niemieckich zajęły wojska Armii Czerwonej tworząc wyłączonej spod polskiej administracji eksterytorialną enklawę i jedną z największych i najtajniejszych baz na terytorium Polski. W miejscu, w którym trwale ślady pozostawiły dwa największe totalitaryzmy w dziejach ludzkości rozwija się małe miasteczko. Zamiast żołnierskich mundurów spotykają się cywile, a zamiast krzyku i wojskowych komend słychać śmiech dzieci. 5 czerwca 1993 roku symbolicznie otwarto bramy miasta, które nigdy nie istniało na żadnych mapach. Minione 26 lat to niewiele w perspektywie tworzenia miasta od podstaw, bo tu wszystko dzieje się po raz pierwszy. Ale to wszystko uzmysławia nam, jak długą drogę przebyli mieszkańcy i władarze miasta i gdzie znajdują się obecnie, dlaczego różne są barwy i kolory tożsamości tego miejsca. Lecz to, co łączy wszystkich mieszkańców - to niezwykłość tego miejsca. Mieszkańcy Bornego przyjechali tu z różnych zakątków Polski i świata, nie posiadają wspólnej historii. Dlatego tak ważne są wszelkie działania sprzyjające budowaniu tożsamości miejsca i integracja zarówno mieszkańców, jak i międzypokoleniowa.

Borne Sulinowo i wyszczególniony w PR obszar oznaczony JA4-ZOM, obejmujący nim między innymi ulice: Szpitalną, Orła Białego, Kolejową Kruczkowskiego, Rzemieślniczą, Towarową, Wodociągową i część Al. Niepodległości bez numerów - zgodnie z Programem Rewitalizacji Gminy Borne Sulinowo na lata 2016-2026 zaliczony został do obszaru - jednostki analitycznej kryzysowej w sferze społecznej i sferze technicznej, jako obszar zdegradowany i objęty rewitalizacją. Należy nadmienić, że na tym obszarze przy ul. Szpitalnej zlokalizowany jest największy budynek w mieście - był szpital wojskowy, pełniący obecnie funkcję Domu Opieki Społecznej oraz obiekty użyteczności publicznej, takie jak: przedszkole i Miejska Biblioteka Publiczna.

Ponieważ projekt będzie realizowany na terenie administrowanym przez Miejską Bibliotekę Publiczną warto



wspomnieć, iż w latach ubiegłych teren ten został w minimalnym stopniu już zagospodarowany poprzez posadowienie na nim pola do rozgrywek szachowych w plenerze z plenerowymi pionkami, stołu outdoorowego do gry w warcaby, 3-elementowej siłowni zewnętrznej i 1 urządzenia do zabaw dla najmłodszych.

W ubiegłym roku, wychodząc naprzeciw opiniom mieszkańców, Miejska Biblioteka Publiczna pozyskała fundusze ze środków będących w dyspozycji LGD POJEZIERZE RAZEM na budowę „łóż prasowej”, która powstała w otoczeniu biblioteki, ponieważ teren wokół niej daje duże możliwości i warto go zaadaptować na miejsce relaksu i wypoczynku, szczególnie gdy większa część roku pozwala na przebywanie na zewnątrz. Dlatego też niezagospodarowaną część trawnika wokół biblioteki zaadoptowano (poprzez utwardzenie 125 m² terenu kostką betonową „polbruk”) na „łożę prasową” i wykonano dla osób niepełnosprawnych podjazd na ten teren. Dzięki temu znacznie poprawiono dostęp do oferty kulturalnej, edukacyjnej i artystycznej biblioteki, a także przyczyniono się do integracji społecznej, szczególnie poprzez umożliwienie uczestnictwa różnych grup wiekowych i społecznych, w tym osób niepełnosprawnych, w różnych wydarzeniach organizowanych przez bibliotekę, a także dało możliwość spędzania czasu wolnego z książką na świeżym powietrzu. To doskonała oferta i propozycja do korzystania z szeroko rozumianej oferty kulturalnej i promocji czytelnictwa oraz zachęta do integracji społecznej. Zarówno mieszkańcy, jak i turyści będą mogli przejrzeć bieżącą prasę, kibicować dzieciom w występach, skorzystać z oferty bookcrossingu lub posłuchać na żywo w plenerze muzyki, a wreszcie wypić filiżankę gorącej kawy korzystając z oferty wypożyczalni i czytelnicy biblioteki czy wspomnianego bookcrossingu. Chcemy stworzyć warunki zachęcające i nauczające wszystkie grupy wiekowe – poczynając od najmłodszych - do przebywania w otoczeniu biblioteki i korzystania z jej oferty czytelniczej i kulturalnej. Idąc dalej w tym kierunku, nadal chcemy udoskonalać i doposażać ten obszar w ten sposób, by w przyszłości stał się centrum integracji społecznej przy instytucji kultury. W ramach realizowanego projektu uda nam się wzbogacić wskazane strefy, a zatem zrealizować kolejny etap przyjętych dla tego obszaru zamierzeń.

Akademia ruchu powstanie na terenie objętym rewitalizacją z wydzielonymi 4 strefami tematycznymi:

- 1) strefą aktywności fizycznej z urządzeniami zabawowymi – w której już zainstalowano 3-elementową siłownię zewnętrzną i 1 urządzenie do zabaw dla najmłodszych,
- 2) strefą relaksu, czyli nowo powstałą łożą prasową wokół Miejskiej Biblioteki Publicznej w Bornem Sulinowie, którą chcemy doposażyć w urządzenia do relaksu i wypoczynku, a wyłożony tam polbruk jednocześnie wykorzystać do instalacji gier podwórkowych oraz zamontujemy zewnętrzne oświetlenie,
- 3) strefą podwórkowych gier planszowych, gdzie już zainstalowano pole do plenerowych rozgrywek szachowych oraz stół outdoorowy do gry w warcaby,
- 4) strefą nauki, którą docelowo doposażymy w urządzenia edukacyjne pomagające najmłodszym poznawać przez zabawę otaczający świat: skutki i przyczyny, sekrety natury, zjawiska przyrodnicze czy zagadnienia związane z ochroną środowiska naturalnego.

W ramach tego projektu rewitalizacji chcielibyśmy skupić się na doposażeniu strefy 2 – relaksu.

Docelowo zainstalowanie w poszczególnych strefach różnych urządzeń pełniących odmienne funkcje spowoduje, że każdy użytkownik danej strefy będzie miał możliwość interpretowania jej wg własnych potrzeb i oczekiwań. Tym samym może pobudzić każdego mieszkańca do różnych aktywności (nauka, kreacja, percepcja natury, kultura, ruch, zręczność, współzawodnictwo, integracja).

Animatorami zabaw na tym terenie mogą być opiekunowie dzieci, młodzież czy sami dorośli, ale także kadra Miejskiej Biblioteki Publicznej. Powstające tam scenariusze wykorzystywane podczas organizowanych zajęć dla dzieci dadzą możliwość naśladowania i nabywania umiejętności zręcznościowych, spostrzegawczości, zręczności czy logicznego myślenia na wzór bohaterów z literatury dziecięcej i młodzieżowej. Wykonywanie zadań zręcznościowych, rozegrania partii szachów, warcabów czy tenisa stołowego, zapewni dzieciom, młodzieży i osobom starszym masę radości, przyniesie dużo pozytywnych emocji, uczy koncentracji i jest szansą na integrację międzypokoleniową. Jednocześnie znacznie podniesie estetykę miejsca i podniesie bezpieczeństwo. Wszelkie współzawodnictwo daje możliwość poznania siebie, własnej wartości i wyzbycia się poczucia małościasteczkowości, a także jest szansą na zdobycie - szczególnie przez młodych ludzi - konkretnych kompetencji społecznych.

Już istniejąca „Łoża prasowa” jest również piękną formą promowania wspólnego i aktywnego spędzania wolnego czasu poprzez wspólne czytanie, śpiewanie, uczestnictwo we wspólnych przedsięwzięciach, udział w występach artystycznych, spędzaniu czasu w przyjaznej atmosferze. To doskonałe miejsce na organizację imprez plenerowych dla mieszkańców. Aby jednak zachęcić do spędzania czasu wolnego w otoczeniu biblioteki matki z dziećmi, młodzież czy osoby starsze – niezbędne jest doposażenie w tego obszaru w odpowiedni sprzęt i urządzenia.



Teren wokół Miejskiej Biblioteki objęty rewitalizacją ma szansę łączyć pokolenia w różnym wieku i integrować lokalne środowisko. Potencjalnymi odbiorcami będzie 684 osób zamieszkujących obszar rewitalizacji JA4-ZOM. Jednak jest to strefa w bezpośrednim sąsiedztwie obszaru JA1-ZOM, na którym występuje największa koncentracja liczby mieszkańców ze wszystkich grup wiekowych z uwagi na fakt, iż w tej części miasta zlokalizowane są bloki typu Leningrad.

W strefie społecznej tego obszaru mamy do czynienia zarówno z długotrwałym bezrobociem, jak i dużym eurosieroctwem, niskimi kwalifikacjami zawodowymi, rodzinami z małymi dziećmi i liczną grupą emerytów i rencistów. Status materialny i grupa wiekowa odbiorców determinują styl życia i potrzeby mieszkańców. Integracja i wspólny rozwój miasta są na dalszym miejscu. Ograniczenia związane z brakiem miejsca spotkań i rozwijania zainteresowań jest poważną bolączką. Mimo, iż na tym obszarze znajduje się zarówno przedszkole, jak i biblioteka, to teren wokół tych instytucji jest zaniedbany i niedoinwestowany. Konsekwentne i stopniowe tworzenie nowego otoczenia wokół biblioteki spowoduje powstanie miejsca atrakcyjnego, estetycznego i bezpiecznego, dającego możliwości na dalszy rozwój i adaptację tego terenu na miejsce, gdzie dzieci, młodzież i osoby starsze będą mogły wspólnie spędzać czas.

Cele naszego przedsięwzięcia, które zostało wypracowane podczas wspólnych spotkań, wpisują się w cele i kierunki działań wyznaczone przez Program Rewitalizacji gminy Borne Sulinowo na lata 2016 – 2026 w zakresie:

Cel 1. Poprawa warunków życia mieszkańców w sferze społecznej: Kierunek Działań 1.3 Wsparcie rodzin w procesie wychowawczym.

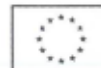
Cel 3. Rozbudowa i modernizacja infrastruktury gminnej: Kierunek działań 3.2 Modernizacja miejsc użyteczności publicznej.

Szczegółowe cele naszego przedsięwzięcia to:

- 1) aktywna integracja społeczności lokalnej poprzez zaangażowanie w urządzanie i uprzątnięcie terenu objętego rewitalizacją i wykonanie zadań, które nie wymagają udziału firm specjalistycznych,
- 2) przeciwdziałanie wykluczeniu społecznemu poprzez stworzenie otwartego, bezpiecznego i dostępnego dla wszystkich miejsca spotkań i wspólnych zajęć,
- 3) poprawa infrastruktury i zwiększenie atrakcyjności i dostępności oferty Miejskiej Biblioteki Publicznej poprzez stworzenie w jej otoczeniu czterech stref aktywności w ramach projektu „Akademia Ruchu”, a dzięki ustawieniu nowych urządzeń i doposażeniu łoża prasowej w urządzeniu i sprzęt służący wszystkim grupom społecznym poprawiona zostanie estetyka miejsca,
- 4) zwiększenie dostępności, urozmaicenie zadań, zwiększenie zainteresowania nimi, doposażenie przestrzeni wokół biblioteki daje większe możliwości edukacyjne, poznawcze i rozwoju ruchowego wszystkich grup wiekowych, ale też przekłada się na organizowanie atrakcyjnych spotkań i zajęć oraz organizację imprez plenerowych,
- 5) organizacja zajęć rekreacyjno-wypoczynkowych i sportowych w tym miejscu będzie atrakcyjną formą spędzania wolnego czasu zarówno dla młodych jak i starszych, którzy teraz mają czas, by zadbać o swoje zdrowie; z drugiej strony rywalizacja, współzawodnictwo, współpraca i rozwój fizyczny - to wszystko zmierza do zbilansowanego rozwoju z dala od mediów i siedzącego trybu życia,
- 6) podniesienie estetyki miejsca sprzyja aktywnemu wypoczynkowi i wspólnemu spędzaniu wolnego czasu w oparciu o nowoczesną infrastrukturę, bo mimo, iż miasto dokłada wszelkich starań, by było zadbane w sferze zieleni miejskiej, to jednak potrzeby w tym zakresie są wciąż duże,
- 7) propagowanie zdrowego stylu życia.

Realizacja zadania doskonale wpisuje się w rewitalizację miasta, poprawi estetykę miejsca i wpłynie na podniesienie jakości infrastruktury. Zwiększy dostęp do usług publicznych, urozmaici i da nowe możliwości organizowania zajęć dla większej ilości osób, grupy bardziej zróżnicowanej wiekowo. Tym samym poprawi jakość życia mieszkańców, zaspokoi ich potrzeby na posiadanie miejsca spotkań, wymiany doświadczeń, realizowania wspólnych celów integracji międzypokoleniowej różnych grup społecznych. To przełoży się również na poprawę stosunków międzyludzkich, naukę wspólnego działania w grupie, integrację międzypokoleniową. Projekt swym zasięgiem obejmuje jednostkę analityczną JA4-ZOM objętą procesem rewitalizacji, ale bezpośrednio oddziałuje również na obszar JA1-ZOM.

Ponieważ obszar planowanego zadania charakteryzuje się potrzebą rewitalizacji dawnych obszarów powojennych i przystosowania ich do potrzeb ludności cywilnej, zarówno w zakresie zabudowy jak i przestrzeni wokół, ale również sfery społecznej, nasz projekt doskonale wpisuje się w to zadanie. Mimo, iż miasto funkcjonuje od 26 lat, to jednak wciąż mało na przystosowanie go do potrzeb ludności cywilnej w dobie tak szybko zmieniających się warunków społeczno-gospodarczych.



Wyznaczony obszar rewitalizacji odznacza się też brakiem rozwiniętego rynku pracy i mimo, iż miasto ma ciekawą historię, jednak nie tworzy ona podwalin pozwalających na integrowanie się z miejscowością. Pierwsi osadnicy napływali do miasta z różnych stron kraju, z zagranicy, a także z okolicznych wsi. Różne były ich motywacje i różna przeszłość. To pozbawia ludzi wspólnej historii, tożsamości i wpływa na utrudnienia w integracji społecznej. Liczne nieruchomości nadal pozostają niezamieszkałe, zdezastrowane, a to prowadzi do wybryków chuligańskich, włamań, podpaleń czy dewastacji. Wojskowa i koszarowa przeszłość miasta otoczonego olbrzymim obszarem wykorzystywanym onegdaj na poligon determinuje miejscowość jako militarną. Główną przyczyną występowania przestępstw i zachowań chuligańskich jest brak integracji społecznej oraz duże zróżnicowanie wewnątrz grupowe mieszkańców, brak identyfikacji z miejscem zamieszkania. Dlatego należy dołożyć wszelkich starań, by zachowując i podkreślając dziedzictwo historyczne tego miejsca, życie w miasteczku toczyło się normalnie.

Bloki przy ul. Orła Białego oraz budynki koszarowe i jednorodzinne przy Kolejowej, Kruczkowskiego, Rzemieślniczej, Towarowej, Wodociągowej są zamieszkiwane przez rodziny z dziećmi i osoby starsze, a przy ul. Szpitalnej mają swoje siedziby instytucje publiczne: Miejska Biblioteka Publiczna, Przedszkole Niepubliczne, Dom Pomocy Społecznej. Ponadto w siedzibie biblioteki zadomowiły się różnego rodzaju związki i stowarzyszenia, np.: Uniwersytet Trzeciego Wieku, Stowarzyszenie Stacja Kultura, Stowarzyszenie Promyk Nadziei dla dzieci niepełnosprawnych i ich rodziców, Stowarzyszenie Trzeźwościowe Pierwszy Krok, Polski Związek Wędkarski czy Związek Emerytów, Rencistów i Inwalidów. Wszystkie te podmioty prężnie działają na rzecz środowiska lokalnego i warto ten potencjał wykorzystać. A ponieważ zaniedbany i niezagospodarowany teren w tym obszarze nie sprzyja spędzaniu tu wspólnie wolnego czasu - stąd nasza ogromna potrzeba tworzenia nowych, atrakcyjnych, przyjaznych i bezpiecznych przestrzeni.

W związku z tym mieszkańcy ulicy Orła Białego, Kolejowej, Szpitalnej i okolic zdecydowali się na stworzenie miejsca rekreacji i nadanie temu terenowi nowych funkcji społecznych, w tym sportowo-rekreacyjnych. Podjęta przez nas inicjatywa pokrywa się z celami i kierunkami rewitalizacji zawartymi w LPR w zakresie modernizacji miejsc użyteczności publicznej (kierunek działań 3.2 LPR str.47), budowanie tożsamości regionalnej (kierunek działań 2.2 LPR str.47). Urządzenie stref aktywności z bezpiecznymi i różnorodnymi urządzeniami pozwoli nam na podniesienie estetyki miejsca, stwarzając mieszkańcom naturalne miejsce spotkań i integracji, stworzy atrakcyjną przestrzeń do podejmowania wspólnych działań, spędzania czasu z najmłodszymi, z książką (bookcrossing) i animacji sportowych.

Plan modernizacji wspólnej dla mieszkańców przestrzeni dopełnia się również z wpisem w Lokalnym Programie Rewitalizacji Bornego Sulinowa na lata 2016 – 2026: PRZEDSIĘWZIĘCIE 3.1.1 Zagospodarowanie zdegradowanego terenu w okolicy ulic Leona Kruczkowskiego, Rzemieślniczej, Towarowej, Wodociągowej, Orła Białego, Kolejowej, części Al. Niepodległości z prognozowanymi rezultatami „Aktywizacja gospodarcza i tworzenie miejsc pracy na terenie powojkowym, poprawa jakości życia mieszkańców oraz poprawa jakości, estetyki i funkcjonalności przestrzeni publicznych w gminie”.

Realizacja projektu wpłynie istotnie na budowę i poczucie tożsamości miejsca i mieszkańców Bornego Sulinowa, a także zmniejszy bariery wynikające zarówno z wieku użytkowników i miejsca ich pochodzenia (integracja wielopokoleniowa i budowanie tożsamości miejsca).

Obszar wybrany do realizacji zadania jest objęty rewitalizacją z uwagi na fakt, iż należy do jednostek analitycznych uznanych za obszary kryzysowe w sferze społecznej, ponieważ obszar ten charakteryzuje się koncentracją negatywnych zjawisk społecznych, współwystępujących z negatywnymi zjawiskami w co najmniej jednej z następujących sfer: gospodarczej, środowiskowej, przestrzenno-funkcjonalnej lub technicznej i został zidentyfikowany jako obszar zdegradowany (OZ).

Jednak z uwagi na bezpośrednie położenie na tym obszarze zarówno Miejskiej Biblioteki Publicznej, Niepublicznego Przedszkola (jedynego w mieście) i Domu Pomocy Społecznej - terytorium to ma istotne znaczenie dla rozwoju lokalnego Gminy Borne Sulinowo, co również zostało potwierdzone formalnie w zapisach Strategii Rozwoju Miasta i Gminy Borne Sulinowo na lata 2004–2019 stanowiącej dokument strategiczny (nowa strategia jest obecnie na etapie konsultacji społecznych) oraz w Uproszczonym Lokalnym Programie Rewitalizacji Bornego Sulinowa na lata 2004-2020, gdzie wykazano potrzebę kompleksowej odnowy przestrzennej, gospodarczej, ekologicznej i społecznej miasta na dawnych terenach wojskowych.

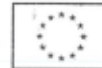
Potrzeby rewitalizacyjne w sferze technicznej obszaru JA4-ZOM w odniesieniu do naszych planów dotyczą zmiany zagospodarowania terenów powojkowych wraz z nadaniem im nowych funkcji społecznych, ponieważ atrakcyjny teren w centrum miasta pozostaje niezagospodarowany.

Jesteśmy przekonani, że wykonanie naszych inwestycji na działce nr 3/36, obręb Borne 06 po zakończeniu zadania będzie miejscem bezpiecznym, atrakcyjnym, pozwalającym na zwiększenie integracji społecznej poprzez nadanie obszarowi nowych funkcji.

Nasz projekt wpisuje się także w cele zapisane w Program Rewitalizacji Gminy Borne Sulinowo na lata 2016-2016, tj.:
CEL 1. Poprawa warunków życia mieszkańców w sferze społecznej, Kierunek działań 1.3 - Wsparcie rodzin w procesie wychowawczym,

CEL 3. Rozbudowa i modernizacja infrastruktury gminnej, Kierunek działań 3.2 - Modernizacja miejsc użyteczności publicznej.

Z uwagi na niski potencjał gospodarczy gminy, peryferyjne położenie, ograniczenia demograficzne, fragmentację grup społecznych z uwagi na napływowy charakter mieszkańców uważamy, że każde przedsięwzięcie infrastrukturalne może przynieść oczekiwane rezultaty rewitalizacyjne. Niezbędny jest przy tym aktywny udział interesariuszy, którymi są w szczególności: mieszkańcy, w tym przede wszystkim mieszkańcy obszaru rewitalizacji, przedsiębiorcy z terenu gminy, organizacje pozarządowe działające na terenie gminy, jednostki samorządu terytorialnego oraz inne podmioty zainteresowane



realizacją Programu Rewitalizacji na terenie Gminy Borne Sulinowo.

Poprzez realizację planu rewitalizacji zostanie wykreowana i podtrzymana specjalność miasta, w której zawierają się następujące sfery funkcjonalne:

Strefa społeczna:

- integrowanie mieszkańców miasta wokół specjalności,
- kultywowanie elementów historycznej przeszłości miasta,
- przyspieszenie integracji społeczności miasta i gminy.

Strefa przestrzenna:

- utrzymanie układu urbanistycznego i stylu Bornego Sulinowa,
- rozwiązanie układu przestrzennego terenów nadjeziornych i nadanie im odpowiedniej funkcji.

Strefa infrastrukturalna:

- rozwijanie gminnej infrastruktury turystycznej wraz z promocją,
- aktywizacja gospodarcza miasta,
- znalezienie kompetencji wyróżniających miasto,
- promocja miasta jako miejsca atrakcyjnego dla inwestorów,
- poprawa ogólnego wizerunku Bornego Sulinowa.

Dlatego też mając na celu wsparcie mieszkańców, Wspólnot Mieszkaniowych, wyżej wspomnianych stowarzyszeń i instytucji (urząd, biblioteka, przedszkole, DPS) jesteśmy zdecydowani na podjęcie ww. działań i uważamy, że odniosą one sukces.

ODBIORCY PRZEDSIĘWZIĘCIA INWESTYCYJNEGO (opis grup interesariuszy wraz z uzasadnieniem)

Grupy odbiorców - projekt skierowany będzie nie tylko do osób zamieszkujących obszar objęty rewitalizacją (dzieci i młodzież, osoby dorosłe, seniorzy, osoby niepełnosprawne) ale również do innych mieszkańców miasta (zamieszkujących głównie strefy bezpośrednią sąsiadujące z rewitalizowanym obszarem) oraz innych grup użytkowników odwiedzających instytucje rewitalizowanej strefy, członków organizacji i stowarzyszeń działających przy Miejskiej Bibliotece Publicznej w Bornem Sulinowie oraz turystów.

Obszar przedsięwzięcia obejmuje mieszkańców miejscowości Borne Sulinowa, ulic: Szpitalnej, Orła Białego, Kolejowej, Kruczkowskiego, Rzemieślniczej, Towarowej, Wodociągowej - łącznie 684 mieszkańców. Obejmuje rodziny z małymi dziećmi, młodzieży, a wspierany jest przez osoby starsze i w podeszłym wieku – użytkowników biblioteki, które wcześniej były inicjatorami utworzenia na tym terenie placu do gry w szachy plenerowe oraz zainstalowaniu jednoelementowego placu zabaw.

Nasze działania w ramach przedsięwzięcia inwestycyjnego są wspierane przez Urząd Miejski w Bornem Sulinowie, który w późniejszym etapie finansowania wykona „wygrodenia” tego miejsca aby zaznaczyć teren objęty Akademią Ruchu i będzie w przyszłości odpowiedzialny za wykonanie utwardzenia terenu pod stół do ping-ponga.

Wspólnoty Mieszkaniowe bloków położonych przy ulicach Orła Białego 2 i Orła Białego 3 również wezmą aktywny udział w przedsięwzięciu, wspierają działania i na miarę możliwości wesprą działania animacyjne oraz prace porządkowe.

Miejska Biblioteka Publiczna będzie animatorem działań kulturalnych na rewitalizowanym obszarze, a także zapewni nadzór nad prawidłowym wykorzystaniem posadowionych tu urządzeń rekreacyjnych, sportowych i edukacyjnych. Dopuszona łoża prasowa będzie wykorzystywana na plenerowe warsztaty, koncerty, wieczorki poetyckie lub zabawy ruchowe z dziećmi. Będzie też miejscem, gdzie mamy z dziećmi czy osoby dorosłe będą mogły poczytać książkę czy przejrzeć codzienną prasę. Zależy nam, by projekt objął (ze względu na sąsiedztwo biblioteki i przedszkola) dzieci i młodzieży jako grup wymagających szczególnego wsparcia przy rozwijaniu pasji, zainteresowań, odnajdywaniu własnej drogi życiowej, a różnorodność urządzeń pozwoli na stworzenie bazy, która będzie atrakcyjna dla wszystkich grup społecznych. W naszej społeczności mamy liderów, osoby którym chce się chcieć, ludzi kreatywnych, twórczych i energicznych - potrafiących zorganizować zajęcia i atrakcyjne formy spędzania wolnego czasu.

2. OPIS PRZEDSIĘWZIĘCIA INWESTYCYJNEGO (opis przedmiotu inwestycji, jego realizacji, uwzględniający zakres działań zmierzających do osiągnięcia celów inwestycji, w tym sposób realizacji działań, prawa własności miejsca, gdzie będą realizowane działania, pozwolenia i koncesje – jeśli dotyczy, sposób zaangażowania mieszkańców tj. w jaki sposób, jaka grupa mieszkańców, i do jakich czynności będzie zaangażowana, w jakim zakresie są to działania nowatorskie, wskazać czy na danym terenie nie ma podobnych przedsięwzięć).

W realizację zadania zaangażowała się grupa mieszkańców, którym leży na sercu rozwój Bornego Sulinowa i polepszenie warunków życia mieszkańców. Zadanie, jakie chcą realizować, polega na doposażeniu istniejącego, ale niezagospodarowanego terenu zielonego i utworzeniu w tym miejscu docelowo placu rekreacji i zabaw w otoczeniu Miejskiej Biblioteki Publicznej w Bornem Sulinowie. Plac nigdy nie był ogrodzony i obecnie często służy jako spaceriak dla psów, przy czym ich właściciele rzadko wywiązują się ze swoich obowiązków. Dlatego zarówno doposażenie placu oraz jego ogrodzenie sprawi, że miejsce to będzie bardziej atrakcyjne i bezpieczne dla jego użytkowników. Dotychczas dzięki staraniom okolicznych Wspólnot Mieszkaniowych oraz finansowemu wsparciu Urzędu Miejskiego w Bornem Sulinowie, na terenie tym posadowiono 3-elementową siłownię zewnętrzną i jednoelementowy zestaw zabawowy (strefa aktywności fizycznej), szachownicę zewnętrzną i stół do warcabów (strefa aktywności fizycznej), wybudowano łożę prasową (strefa relaksu) oraz zainstalowano pole do plenerowych rozgrywek szachowych oraz stół outdoorowy do gry w warcaby (strefa podwórkowych gier planszowych).



Obecnie na działce nr 3/36 o pow. 0,7244 ha, obręb Borne 06, która należy do JST – w ramach Akademii Ruchu zostanie doposażona strefa relaksu.

Zgodnie z przyjętymi ustaleniami wykonanie map i naniesienie na nie urządzeń będzie po stronie Urzędu Miejskiego (o ile zaistnieje taka konieczność).

W ramach planowanego zadania zakupione zostaną i posadowione atestowane i bezpieczne urządzenia i gry podwórkowe na łączną kwotę **18.000,00 brutto** wraz ze wszelkimi kosztami dodatkowymi, tj.:

1. oświetlenie zewnętrzne łoża prasowej,
2. zakup 2 kompletów wypoczynkowych lub mebli ogrodowych,
3. zamontowanie czterech gier podwórkowych z materiału termoplastycznego (klasy, półkole, zaplatane ścieżki, pajęczyna) na polbruku łoża prasowej.

Nasze przedsięwzięcie inwestycyjne będzie obejmowało doposażenie strefy relaksu tj. doposażenia powstałej w roku ubiegłym „łóża prasowej” w otoczeniu Miejskiej Biblioteki Publicznej poprzez zakup zestawów wypoczynkowych, ławek, zamontowanie zewnętrznego oświetlenia. Ponadto utwardzony polbrukiem teren wykorzystamy do zainstalowania gier planszowych. Będzie to doskonała baza do wspólnego spędzania czasu na świeżym powietrzu w otoczeniu książek i dobrej muzyki. Nasza Akademia Ruchu jako miejsce aktywności fizycznej i wypoczynku jest niezwykle ważna w rozwoju każdego dziecka, bo korzystanie z różnorodnych urządzeń rozwija sprawność ruchową i kształtuje wyobraźnię. Daje możliwość na obcowanie z książką. Wspólna nauka, zabawa, gry zręcznościowe czy logiczne mają ogromny wpływ na rozwój najmłodszych i ich kompetencje społeczne, ale też oddziałuje na starsze pokolenie, nie tylko emerytów, seniorów, ale po prostu dziadków i wnuków.

Projekt zostanie zrealizowany zgodnie z zasadami uniwersalnego projektowania: nowopowstałe miejsce rekreacji, edukacji i wypoczynku będzie przyjazne, dostępne i bezpieczne dla wszystkich grup społecznych oraz zgodnie z zasadą zrównoważonego rozwoju, z wykorzystaniem materiałów przyjaznych dla środowiska. W strefie relaksu zainstalujemy energooszczędne urządzenie oświetlające „łóża prasową”.

Mieszkańcy będą wykonawcami poszczególnych prac, co zmniejszy wartość nakładów i zwiększy zakres rzeczowy oraz wpłynie na poczucie współtworzenia i odpowiedzialności za dobro wspólne. Do posadowienia urządzeń na placu zabaw wymagane jest działanie profesjonalnej firmy, jednak czynności wspomagające chętnie podejmą mieszkańcy, w tym sprzątnięcie terenu. Bezpośredni nadzór będzie sprawowała biblioteka. Teren jest własnością gminy (dz. Nr 3/36, obręb Borne 06, własność 1/1 Gmina Borne Sulinowo, KO1/00018904/8).

Miasto Borne Sulinowo jest szczególnie dotknięte problemem degradacyjnym pod względem integracji społecznej. Dotychczas było to miasto typowo wojskowe, a teren objęty rewitalizacją – mimo upływającego czasu - jest mocno dotknięty wojskową historią miasta, zdewastowany i podupadający.

Istniejące obecnie miejsce zabaw jest wyjątkowo skromne. Jako grupa inicjatywna podejmiemy działania porządkowe, uprzątnięcia terenu, podcięcia krzewów. Ponadto na zakończenie przedsięwzięcia inwestycyjnego zaplanowaliśmy wydarzenie animacyjne festiwal Kolorów Holi. Do realizacji włączą się mieszkańcy.

Realizacja zadania nie wymaga decyzji środowiskowej. Wszelkie prace wymagające użycia sprzętu specjalistycznego wykona firma, która zapewni profesjonalność usług i da gwarancję. Do wykonania oświetlenia zewnętrznego potrzebna będzie firma z odpowiednimi uprawnieniami i dysponująca zezwoleniami na montaż urządzeń elektrycznych.



3. PROGNOZOWANE REZULTATY I PRODUKTY WRAZ ZE SPOSOBEM ICH OCENY I MIERZENIA (wskaźniki realizacji, sposób ich pomiaru, wartość z nią związaną) dodana, niewynikająca bezpośrednio z realizacji przedsięwzięcia ale

Prognozowane wskaźniki produktu:

- 1) Liczba wspartych obiektów infrastruktury zlokalizowanych na rewitalizowanych obszarach (w szt.)
wartość wskaźnika 1
sposób pomiaru: protokoły zdawczo-odbiorcze
- 2) Powierzchnia obszarów objętych rewitalizacją (m²)
Wartość wskaźnika 7244 m²
Sposób pomiaru: dane Urzędu Miejskiego w Bornem Sulinowie + protokół odbioru

Zakładanym rezultatem projektu będzie:

- 1) Zagospodarowanie przestrzeni na działce nr 3/36 Borne 06 wokół Miejskiej biblioteki Publicznej poprzez:
 - a) montaż oświetlenia zewnętrznego,
 - b) doposażenie łoża prasowej poprzez zakup 2 kompletów wypoczynkowych lub mebli ogrodowych lub równoważne,
 - c) zamontowanie czterech gier podwórkowych z materiału termoplastycznego (klasy, półkole, zaplatane ścieżki, pajęczyna) na polbruku łoża prasowej,
 - d) zorganizowanie wydarzenia animacyjnego festiwal Kolorów Holi oraz rozgrywek w ping-ponga o puchar Dyrektora Biblioteki.

II. Prognozowane wskaźniki rezultatu

- 1) Liczba mieszkańców korzystających ze wspartych obiektów infrastruktury (osoby)
wartość wskaźnika: 684 (mieszkańcy rewitalizowanego obszaru)
sposób pomiaru: dane z urzędu, sprawozdanie, dokumentacja fotograficzna

Rezultatem ilościowym są:

- 1) sztuki posadowionych na terenie urzędzeń,
- 2) udział 100 osób w wydarzeniu animacyjnym zorganizowanym przy łożu prasowej przy słodkim poczęstunku oraz zorganizowanym turnieju gier podwórkowych.

Podstawowym rezultatem przedsięwzięcia inwestycyjnego będzie doposażenie jednej strefy Akademii Ruchu w otoczeniu Miejskiej Biblioteki Publicznej na obszarze objętym rewitalizacją: strefy relaksu. Będzie to miejsce rekreacji i relaksu dla rodzin, dzieci i młodzieży oraz seniorów. Wartością dodaną będzie poprawiona estetyka tej części obszaru rewitalizacji, stworzona zostanie przestrzeń do bezpiecznej zabawy i spędzania wolnego czasu, która umożliwi zacieśnienie więzi sąsiedzkich i integrację międzypokoleniową mieszkańców.

W wyniku realizacji projektu zwiększy się aktywność nowych osób, co jest wartością dodaną projektu. Ponadto rezultatem projektu będzie wzmocnienie integracji międzypokoleniowej uczestników, pokazanie im nowych możliwości i form spędzania wolnego czasu i zrealizowanie postulatów mieszkańców Bornego Sulinowa dotyczącego zorganizowania międzypokoleniowego miejsca zabaw oraz integracji społecznej.

Dodaną wartością w zakresie rezultatów będzie promocja miasta i gminy jako miejsca sprzyjającego wielopokoleniowej integracji oraz przyjaznego zarówno dla samych mieszkańców, jak i osób spoza gminy, w którym ważnym elementem jest integrowanie środowiska ze względu na historię miasta i jego nowych mieszkańców poprzez wzmocnienie poczucia tożsamości z miejscem, w którym mieszkamy, wychowujemy dzieci i starzejemy się, nauka wzajemnej tolerancji i szacunku do odmienności kultur i zwyczajów „przywiezionych” z innych regionów Polski przez tutejszych „osadników”, zorganizowanie czasu wolnego mieszkańcom i osobom odwiedzającym miasto, a zatem będą to zmiany głównie społeczne uczestników projektu, a później użytkowników tego miejsca. To oni będą zdobywać nowe doświadczenia, nawyki, nauczą się efektywnie spędzać czas, wspólnie, przekażą zdobytą wiedzę swoim rówieśnikom bądź zachęcą swoich najbliższych do zmiany trybu życia na bardziej aktywne, a dzięki doświadczeniom zdobytym w czasie organizowanych zajęć staną się sami ich organizatorem. Doposażona w nowe meble ogrodowe łoża prasowa z grami podwórkowymi będzie sprzyjała wspólnemu czytaniu i rozmowom o książkach na świeżym powietrzu, a książkowi bohaterowie będą inspiracją do wielu aktywności w Akademii Ruchu, ponieważ sami muszą wykazywać się wieloma umiejętnościami i cechami, np. szybkim biegiem, logicznym myśleniem, odwagą, sprytem.

III. Organizacja wydarzenia animacyjnego (szt.)

Wartość wskaźnika 1

Projekt przewiduje zaangażowanie członków organizacji, członków społeczności lokalnych i mieszkańców oraz pozostałych interesariuszy w realizację projektu w trakcie całego przedsięwzięcia, jak również na etapie jego przygotowywania. Merytorycznie i organizacyjnie pomagać nam będzie Miejska Biblioteka Publiczna w Bornem Sulinowie, Stowarzyszenie Borneński Uniwersytet Trzeciego Wieku, członkowie Teatru Kameralnego i zespołów śpiewaczych działających przy bibliotece. Zaangażowanie partnerów wpłynie korzystnie na projekt i wykorzystanie dobrych praktyk i doświadczeń. Dziękujemy



zaangażowaniu lokalnej społeczności uzyska się wartość dodaną projektu i ograniczenie kosztów na działania, które należy zrealizować w ramach projektu. Nieodczyna będzie tu pomoc dodatkowych osób, np. przy tworzeniu plakatów promocyjnych o projekcie, przygotowaniu wyrobów kulinarnych, zapewnieniu bezpieczeństwa podczas montażu urządzeń i wydarzenia animacyjnego, jak i współudział w jego przeprowadzeniu. Zaangażujemy również wolontariuszy z LO w Bornem Sulinowie.

Liczba uczestników wydarzenia animacyjnego (osoby)

wartość wskaźnika: 100

sposób pomiaru: sprawozdanie, dokumentacja fotograficzna

Naszym celem jest stworzenie bezpiecznego i ciekawego miejsca - Akademii Ruchu podzielonej na cztery strefy tematyczne, z czego w ramach niniejszego projektu doposażymy jedną z nich. W wyniku tego powstanie strefa z miejscami do wypoczynku i relaksu, oświetleniem zewnętrznym i podwórkowymi gramy planszowymi.

4. PARTNERSTWO/POROZUMIENIA O WSPÓLPRACY (w jaki sposób i w jakim celu Wnioskodawca planuje nawiązać współpracę z lokalnymi podmiotami tj. przedsiębiorstwami, placówkami, jednostkami itp., zakres partnerstwa/porozumienia o współpracy, czy planowane jest podpisanie planowane jest podpisanie umowy/ porozumienia o współpracy na rzecz realizacji działań na obszarze objętym wsparciem)

Grupa inicjatywna przedsięwzięcia spotkała się z zastępcą burmistrza Bornego Sulinowa, Kierownikiem Referatu Inwestycji, Kierownikiem Referatu Promocji i Współpracy oraz radnymi wyrażając potrzebę doposażenia placu, jego ogrodzenia, gdyż bezpieczeństwo tego miejsca jest kwestią najważniejszą. Burmistrz wesprze realizację zadania w kolejnym etapie finansowania poprzez ogrodzenie tego terenu. Uprzątnięcie terenu zostanie wykonane społecznie.

Jako grupa inicjatywna podejmiemy współpracę z Radą Osiedla w Bornem Sulinowie i zarządcami wspólnot mieszkaniowych. Pozostali partnerzy to Urząd Miejski w Bornem Sulinowie i Miejska Biblioteka Publiczna jako instytucja Kultury oraz potencjalny animator podejmowanych działań na rzecz środowiska lokalnego na tym obszarze. Ponadto wspomogą nas: koło szachisty, koło brydża sportowego oraz Borneński Uniwersytet Trzeciego Wieku (którzy od lat animują społeczność lokalną i organizują różnego rodzaju aktywności), członkowie Teatru Kameralnego i zespołów śpiewaczych działających przy bibliotece, aktywni seniorzy z DPS oraz wolontariusze z LO. Do wydarzenia animacyjnego zamykającego inwestycję włączą się lokalni animatorzy.

5. PROMOCJA PRZEDSIĘWZIĘCIA INWESTYCYJNEGO (w jaki sposób Wnioskodawca planuje rozpowszechnić rezultaty inwestycji; w jaki sposób Wnioskodawca udokumentuje realizowane przedsięwzięcie)

Promocja projektu będzie prowadzona na każdym etapie realizacji projektu poprzez plakaty (30 szt.), ulotki (szt.300), ogłoszenia na tablicach ogłoszeń Wspólnot Mieszkaniowych oraz publikacja informacji o projekcie w lokalnych mediach oraz na stronach internetowych naszych partnerów: Urzędu Miejskiego, Biblioteki Miejskiej oraz ich FB.

Plakaty i informacje będą zaopatrzone w wymagane logo ze wskazaniem źródła finansowania projektu.

Informacja o realizowanym projekcie, dalszych możliwościach inicjatyw i o lokalnym programie rewitalizacji ukaże się w lokalnych mediach przed rozpoczęciem, w trakcie oraz po zakończeniu projektu. Działania będą promowane w prasie: Głos Koszaliński, na stronach internetowych: iszczecinek.pl, borneńskiej biblioteki i stronie Urzędu Miejskiego www.bornesulinowo.pl oraz portalach społecznościowych Facebook ww. Wykonamy i rozpowszechnimy ulotki i plakaty w sposób zwyczajowo przyjęty. Informacja o realizowanym przedsięwzięciu zostanie zamieszczona również w gablotach budynków należących do Wspólnot Mieszkaniowych obszaru objętego rewitalizacją. Zorganizowane zostanie spotkanie z członkami Uniwersytetu Trzeciego Wieku gdzie przedstawione zostaną założenia LPR i plany projektów inwestycyjnych w ramach rewitalizacji na kolejne lata.

6. OPIS WYDARZENIA ANIMACYJNEGO (opis wydarzenia animacyjnego, sposób realizacji, sposób zaangażowania mieszkańców tj. w jaki sposób, jaka grupa mieszkańców, i do jakich czynności będzie zaangażowana, opis spójny z kosztorysem)

Wydarzenie animacyjne odbędzie się na zakończenie działań inwestycyjnych. Przewidujemy, iż będzie to 2 lub 3 weekend września. Będzie to krok w stronę zakończenia lata i wejścia w szkolne obowiązki. Planujemy, by wydarzenie animacyjne było skierowane do dzieci, by pokazać im jak atrakcyjnie może być spędzanie czasu na świeżym powietrzu, jakie można podjąć gry i zabawy, które bez dużych nakładów finansowych lub przy użyciu prostych detali, które można znaleźć na każdym podwórku, jak atrakcyjnie, wesoło i w grupie można spędzić czas. W związku z powyższym zaangażujemy profesjonalnego animatora dziecięcych zabaw, który przedstawi dzieciom gry i zabawy podwórkowe, przeprowadzi kilka zabaw z najmłodszymi przedstawicielami - odbiorcami projektu. Rodzice wraz z animatorami zabaw i sportu przeprowadzą proste konkurencje sportowe, rozegrane także zostaną rozgrywki w ping ponga. Odbędzie się także Festiwal Kolorów Holi. Mieszkańcy wspólnie przygotowują plac i teren do gier i zabaw, wezmą w nich aktywny udział i uporządkują podwórko po wydarzeniu. Do prac zaangażuje się przede wszystkim grupa inicjatywna, która w toku planowanych prac zachęci sąsiadów do współtworzenia



i współorganizacji wydarzenia. Dodatkową atrakcją dla dzieci będzie darmowy popcorn i wata cukrowa oraz napoje. Na poczęstunek dla dorosłych wolontariusze upieką ciasta, a Miejska Biblioteka publiczna przygotowuje kawę i herbatę.

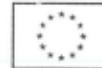
III. Szacunkowy kosztorys przedsięwzięcia inwestycyjnego i wydarzenia animacyjnego²

Lp	Rodzaj kosztu (nazwa wydatku, podstawowe parametry)	Jednostka miary (szt)	Koszt jednostkowy brutto (zł)	Koszt całkowity brutto (zł)
I. KOSZTY REALIZACJI PRZEDSIĘWZIĘCIA INWESTYCYJNEGO				
1	Zestaw mebli ogrodowych lub równoważne Gwarancja: 24 miesiące Forma mebla w połączeniu z jakością wykonania daje doskonale rozwiązanie do zastosowania w przestrzeni ogrodu. Krzesła posiadają wygodne, wysokie oparcie. Możliwe jest również ich wielokrotne rozkładanie i składanie w celu przechowania. Zestaw składa się z dwóch krzeseł, wygodnej 2-osobowej sofy i stolika. Zawiera poduszki. Produkowany z trwałych, materiałów łatwy w konserwacji. Meble bezobsługowe, wykonane z tworzywa sztucznych odpornych na wpływy atmosferyczne i promienie UV, trwałe i mogą być pozostawione na zewnątrz przez cały rok. Zaletą w porównaniu do techno-rattanu jest technologia, w której produkowane są meble, wszystkie części są z tworzywa uzyskanego z form metodą wtryskową przez co nie stosuje się tu części metalowych. Meble są przygotowane do samodzielnego montażu z użyciem kilku prostych narzędzi.	2		
2	Gra podwórkowa z materiału termoplastycznego - GRA W KLASY lub równoważna Wymiary: 210cm x 60cm Dane materiałowe: Gra wykonana z prefabrykowanej masy termoplastycznej, będącej mieszaniną pigmentów, wypełniaczy, kruszywa, kulek szklanych, substancji pomocniczych oraz syntetycznej żywicy organicznej. Materiał termoplastyczny odznacza się dobrą przyczepnością do podłoża, wysoką odpornością na ścieranie i wpływ warunków atmosferycznych, jak mróz i śnieg, nie pęka w czasie eksploatacji (nie dotyczy mikropęknięć, które stanowią naturalne starzenie się termoplastu oraz pęknięć występujących na łączach dylatacyjnych podłoża) i jest odporne na działanie promieniowania słonecznego i solanki. Zalecana nawierzchnia: Nawierzchnia asfaltowa, z betonu cementowego, kostki granitowej i betonowej. Montaż: Grę nakłada się na oczyszczoną nawierzchnię bez zanieczyszczeń mechanicznych i organicznych. Grę układa się na nawierzchnię w postaci gotowych elementów i ogrzewa palnikiem gazowym w celu uzyskania wiązania z podłożem, co zapewnia wysoką trwałość i żywotność produktu. Na nawierzchni wykonanej z kostki brukowej (betonowej) konieczne jest wykonanie warstwy podkładowej z mas grubowarstwowych min. 3mm pod grę, w celu wyeliminowania nierówności i wypełnienia naturalnych spoin nawierzchni. Warunki atmosferyczne: Gra może być aplikowana, gdy temperatura nawierzchni nie spada w ciągu doby poniżej 5°C (10°C dla nawierzchni betonowych) oraz gdy wilgotność powietrza nie przekracza 80%	1		
3	Gra podwórkowa z materiału termoplastycznego - Gra Pajęczyna – zabawa w łapanie muszek lub równoważna Wymiary: średnica 3m, do położenia na nawierzchni asfaltowa, z betonu cementowego lub kostki betonowej (zalecane). Gwarancja na gry z materiału termoplastycznego wynosi 24 miesiące. Grę podwórkową nakładamy się na suchą i oczyszczoną nawierzchnię, w postaci gotowych elementów i ogrzewamy palnikiem gazowym, w celu uzyskania wiązania z podłożem, co zapewnia wysoką trwałość i żywotność produktu. Na nawierzchni wykonanej z kostki betonowej, zalecamy wykonanie dodatkowej warstwy podkładowej z mas grubowarstwowych min. 3 mm pod grę, w celu wyeliminowania nierówności i wypełnienia naturalnych spoin nawierzchni. Montaż gry na nawierzchniach z kostki, bez użycia podkładu z masy chemoutwardzalnej skutkuje szybkim pękaniem gier w miejscach dylatacji. Na nawierzchniach asfaltowych nie ma konieczności używania podkładu z masy chemoutwardzalnej, wystarczy zastosować primer. Aplikacja oznakowania poziomego odbywa się na czyste i suche nawierzchnie pozbawione zanieczyszczeń mechanicznych jak i organicznych. Przy temperaturze powietrza od 5°C do 30°C oraz temperaturze nawierzchni od 7°C do 45°C, wilgotność powietrza nie może przekroczyć 80%.	1		
4	Gra podwórkowa z materiału termoplastycznego - PÓLKOLE lub równoważna Wymiary: 375cm x 188,6cm Dane materiałowe: Gra wykonana z prefabrykowanej masy termoplastycznej, będącej mieszaniną pigmentów, wypełniaczy, kruszywa, kulek szklanych, substancji pomocniczych oraz syntetycznej żywicy organicznej. Materiał termoplastyczny odznacza się dobrą przyczepnością do podłoża, wysoką odpornością na ścieranie i wpływ warunków atmosferycznych, jak mróz i śnieg, nie pęka w czasie eksploatacji (nie dotyczy mikropęknięć, które stanowią naturalne starzenie się termoplastu oraz pęknięć występujących	1		

² Wskazane wydatki muszą być niezbędne do realizacji inwestycji oraz spójne z opisem działań i odpowiadać stawkom rynkowym.



	na łączach dylatacyjnych podłoża) i jest odporne na działanie promieniowania słonecznego i solanki. Zalecana nawierzchnia: Nawierzchnia asfaltowa, z betonu cementowego, kostki granitowej i betonowej. Montaż: Grę nakłada się na oczyszczoną powierzchnię bez zanieczyszczeń mechanicznych i organicznych. Grę układa się na powierzchnię w postaci gotowych elementów i ogrzewa palnikiem gazowym w celu uzyskania wiązania z podłożem, co zapewnia wysoką trwałość i żywotność produktu. Na nawierzchni wykonanej z kostki brukowej (betonowej) konieczne jest wykonanie warstwy podkładowej z mas grubowarstwowych min. 3mm pod grę, w celu wyeliminowania nierówności i wypełnienia naturalnych spoin nawierzchni. Warunki atmosferyczne: Gra może być aplikowana, gdy temperatura nawierzchni nie spada w ciągu doby poniżej 5°C (10°C dla nawierzchni betonowych) oraz gdy wilgotność powietrza nie przekracza 80%.			
5	Gra podwórkowa z materiału termoplastycznego - ZAPŁĄTANE ŚCIEŻKI lub równoważna Wymiary: 591,9 cm x 469,2cm Dane materiałowe: Gra wykonana z prefabrykowanej masy termoplastycznej, będącej mieszaniną pigmentów, wypełniaczy, kruszywa, kulek szklanych, substancji pomocniczych oraz syntetycznej żywicy organicznej. Materiał termoplastyczny odznacza się dobrą przyczepnością do podłoża, wysoką odpornością na ścieranie i wpływ warunków atmosferycznych, jak mróz i śnieg, nie pęka w czasie eksploatacji (nie dotyczy mikropęknięć, które stanowią naturalne starzenie się termoplastu oraz pęknięć występujących na łączach dylatacyjnych podłoża) i jest odporne na działanie promieniowania słonecznego i solanki. Zalecana nawierzchnia: Nawierzchnia asfaltowa, z betonu cementowego, kostki granitowej i betonowej. Montaż: Grę nakłada się na oczyszczoną powierzchnię bez zanieczyszczeń mechanicznych i organicznych. Grę układa się na powierzchnię w postaci gotowych elementów i ogrzewa palnikiem gazowym w celu uzyskania wiązania z podłożem, co zapewnia wysoką trwałość i żywotność produktu. Na nawierzchni wykonanej z kostki brukowej (betonowej) konieczne jest wykonanie warstwy podkładowej z mas grubowarstwowych min. 3mm pod grę, w celu wyeliminowania nierówności i wypełnienia naturalnych spoin nawierzchni. Warunki atmosferyczne: Gra może być aplikowana, gdy temperatura nawierzchni nie spada w ciągu doby poniżej 5°C (10°C dla nawierzchni betonowych) oraz gdy wilgotność powietrza nie przekracza 80%. K	1		
6	Montaż oświetlenia w postaci dodatkowego wysięgnika wraz z konstrukcją projektora lub równoważny montaż projektora asymetrycznego z lampą led lub metalohalogenkowa 250 W Lampa uliczna LED LUMILEDS 3030 200W LENS (200W, 230V, 6000K, 24000 lm) lub SONPAK LX25 (250W, 230V, HIT/E40/745 /S) Projektor będzie zawieszony na istniejącym słupie oświetleniowym, montaż przewodów i zabezpieczeń.	usługa		
7	Montaż gier podwórkowych	kpl.		
8	Podkład grubowarstwowy pod gry podwórkowe z dwuskładnikowej masy chemoutwardzalnej	m2		
9	Koszt nadzoru	pakiet		
RAZEM KOSZTY REALIZACJI PRZEDSIĘWZIĘCIA INWESTYCYJNEGO				
II. KOSZTY REALIZACJI WYDARZENIA ANIMACYJNEGO				
1	Festiwal Kolorów Holi Cena obejmuje obsługę DJ 'a, konferansjera do 3 godzin oraz 2 wyrzutni kolorowego proszku holi z wyrzutni 2 kilogramowych	zestaw		
2	Wata cukrowa, czas udostępnienia dla dzieci - 2 godziny	godzina		
3	popcom, czas udostępnienia dla dzieci 2 godziny	godzina		
4	Napoje woda gazowana 0,5 l x 30 butelek woda niegazowana 0,5 l x 30 butelek	litr		
RAZEM KOSZTY REALIZACJI WYDARZENIA ANIMACYJNEGO				
KOSZTY OGÓLEM				




Oświadczam(-y), że:

1. Wnioskodawca zapoznał się z Regulaminem udziału w projekcie pn. „Rewitalizacja szansą na aktywną integrację” i akceptuje ich postanowienia.
2. Wszystkie podane w fiszce informacje są zgodne z aktualnym stanem prawnym i faktycznym.
3. Działania określone w niniejszym wniosku zgodne są z działalnością statutową podmiotu, który reprezentuję.

W związku ze złożeniem niniejszej fiszki wyrażam zgodę na przetwarzanie moich danych osobowych, przyjmując do wiadomości, że:

1. administratorem danych osobowych jest Koszalińska Agencja Rozwoju Regionalnego S.A. z siedzibą przy ul. Przemysłowej 8, 75-216 Koszalin.
2. Dane kontaktowe inspektora ochrony danych w KARR S.A.: e-mail: iod@karrsa.pl
3. Dane osobowe przetwarzane będą w celu realizacji projektu „Rewitalizacja szansą na aktywną integrację”, obowiązków wynikających z realizacji umowy nr RPZP.07.01.00-32-K101/18-01 oraz przepisów prawa: Art. 6 ust 1 lit c) oraz art. 9 ust 2 lit b) oraz h) RODO.
4. Odbiorcą danych osobowych uczestników będą podmioty, którym Koszalińska Agencja Rozwoju Regionalnego S.A. powierzyła świadczenie usług księgowych, teleinformatycznych, prawnych, animacyjnych i innych.
5. Dane osobowe będą przechowywane do 31.12.2023 r.
6. Wnioskodawca ma prawo dostępu do treści swoich danych oraz prawo ich sprostowania, usunięcia, ograniczenia przetwarzania, prawo do przenoszenia danych, prawo wniesienia sprzeciwu, prawo do cofnięcia zgody w dowolnym momencie bez wpływu na zgodność z prawem przetwarzania (jeżeli przetwarzanie odbywa się na podstawie zgody), którego dokonano na podstawie zgody przed jej cofnięciem;
7. Wnioskodawca ma prawo wniesienia skargi do UODO gdy uzna, iż przetwarzanie danych osobowych Pani/Pana dotyczących narusza przepisy ogólnego rozporządzenia o ochronie danych osobowych z dnia 27 kwietnia 2016 r.;
8. Podanie przez Wnioskodawcę danych osobowych jest wymogiem dobrowolnym niemniej brak ich podania może skutkować brakiem możliwości udziału w Projekcie.
- 9.



(podpis członków grupy inicjatywnej – Wnioskodawcy)

Data



	Imię i nazwisko	Data	Podpis
Sprawdził/a			
Zatwierdził/a			