





Załącznik nr 3 do Regulaminu udziału w Projekcie pn. „Rewitalizacja szansą na aktywną integrację”

FISZKA PRZEDSIĘWZIĘCIA INWESTYCYJNEGO - ANIMACJA

I. Podstawowe informacje

<p>1. Nazwa Wnioskodawcy (co najmniej 5 członków grupy inicjatywnej – imię, nazwisko, reprezentowane środowisko np. nazwa przedsiębiorcy, nazwa podmiotu ekonomii społecznej,)</p>			
<p>2. Osoba do kontaktu (imię i nazwisko, nr telefonu, adres e-mail, opcjonalnie adres zamieszkania)</p>			
<p>3. Nazwa (pod)obszaru rewitalizacji (np. dzielnicy, osiedla, sołectwa)</p>	<p>Sołectwo Ścienne, gmina Ińsko, powiat stargardzki, działki nr geod. 50/5 obr. 0008 Ścienne</p>		
<p>4. Tytuł przedsięwzięcia</p>	<p style="text-align: center;">„Ścienne - Nasze miejsce na ziemi” – zagospodarowanie części boiska w Ściennej na miejsce do wspólnej integracji mieszkańców.</p>		
<p>5. Termin realizacji przedsięwzięcia¹⁾</p>	<p>Data rozpoczęcia</p>	<p>25.05.2020</p>	<p>Data zakończenia</p> <p>31.10.2020</p>
<p>6. Czy planowane przedsięwzięcie inwestycyjne będą uzupełnieniem/ rozszerzeniem działań realizowanych w ramach projektów inwestycyjnych związanych z rewitalizacją (projektów realizowanych np. w ramach Osi IX RPO WZ 2014-2020).</p>	<p style="text-align: center;">X Tak</p> <p>nazwa działania/projektu wraz z podstawowymi informacjami</p> <p>Komplementarność przestrzenna i problemowa z głównym przedsięwzięciem rewitalizacyjnym nr 7 pn. „Wzmocnienie możliwości aktywizacji mieszkańców Ściennej dzięki stworzeniu Centrum Integracji Sołeckiej” ujętym w „Programie Rewitalizacji Gminy Ińsko na lata 2018-2028”. Celem projektu jest renowacja i doposażenie zabytkowej świetlicy jako miejsca spotkań, rozwój sołeckiej bazy rekreacyjnej i kulturalnej, zwiększenie aktywności i integracji społecznej mieszkańców oraz rozwój oferty spędzania wolnego czasu.</p> <p><input type="checkbox"/> Nie</p>		

¹⁾ Termin realizacji zadania powinien być zgodny z warunkami naboru ogłoszonego w Regulaminie.

II. Zakres rzeczowy przedsięwzięcia inwestycyjnego

1. CELE /UZASADNIENIE REALIZACJI (w jaki sposób realizacja inwestycji wpłynie na wyprowadzenie obszaru rewitalizacji ze stanu kryzysowego, a tym samym w jaki sposób wpisuje się w Program Rewitalizacji lub jego cele dla danego obszaru, potrzeby i zasoby obszaru objętego inwestycją; informacje wskazujące na potrzebę realizacji inwestycji, powiązanie z potrzebami mieszkańców; wpływ realizacji działań na poprawę jakości życia mieszkańców oraz będzie zaspokojenia ich potrzeby na obszarze objętym wsparciem, jakiej części (odsetka) mieszkańców danej społeczności będzie dotyczyła planowana inwestycja).

Ścienne jest miejscowością położoną w zachodniej części gminy Ińsko w powiecie stargardzkim.

Ścienne znajduje się na terenie Ińskiego Parku Krajobrazowego oraz w dwóch obszarach Natura 2000:

- Obszar specjalnej ochrony ptaków - Ostoja Ińska (kod PLB320008),
- Specjalny obszar ochrony siedlisk - Pojezierze Ińskie (kod PLH320067).

Miejscowość według danych na dzień 31.12.2019 r. liczy ok. 335 mieszkańców (Dane z ewidencji ludności gminy Ińsko). Projekt będzie skierowany do wszystkich mieszkańców miejscowości.

Z obiektów użyteczności publicznej w miejscowości funkcjonuje jedynie świetlica wiejska (w dawnej kaplicy baptystów) oraz plac zabaw. Mieszkańcy miejscowości wielokrotnie w trakcie spotkań sołeckich wyrażali potrzebę stworzenia miejsca wspólnych spotkań i integracji.

W 2019 roku w ramach realizacji przedsięwzięcia inwestycyjnego ogrodzony częściowo został teren boiska sportowego oraz zakupione zostały bramki piłkarskie i dmuchany zamek dla dzieci.

W ramach realizowanego w Ściennym Funduszu Sołeckiego podjęte zostaną prace mające na celu całkowite ogrodzenie boiska. Dzięki tym działaniom tworzone miejsce wspólnych spotkań dla mieszkańców nabiera swojego charakteru. Potrzeb jest jednak znacznie więcej aby to nowe miejsce spełniało swoją funkcję.

Pomysł a zarazem potrzeba stworzenia takiego miejsca jest zgodna z oczekiwaniami mieszkańców, którzy odczuwają potrzebę godnego i ciekawego spędzania czasu wolnego. Miejscowość Ścienne jest malowniczą miejscowością jednakże oddaloną od dużych aglomeracji miejskich. Znikoma komunikacja publiczna, zły stan dróg, wysokie bezrobocie, brak infrastruktury kulturalno-oświatowej sprawia, że mieszkańcy nie mogą korzystać z ciekawych form spędzania wspólnego czasu, budowania wzajemnych społecznych relacji i integrowania się co jest niezwykle istotne zwłaszcza w dobie Internetu, komputerów i smartfonów.

Powstanie małej infrastruktury wzmocni ponadto działania lokalnych liderów w tym działającego na terenie Ściennego stowarzyszenia. Planowanie i organizowanie spotkań stanowiących ofertę dla mieszkańców będzie realizowane w sposób komfortowy, profesjonalny i dogodny. Powstałe miejsce będzie atrakcyjną przystanią dla wszystkich mieszkańców, którzy po pracy, szkole czy zadaniach dnia codziennego będą poszukiwali chwili dla siebie, odpoczynku i wspólnych spotkań. Miejsce to jak zakładają projekty rewitalizacyjne będzie szansą na aktywną integrację, budowanie społecznych relacji i pozwoli na właściwy rozwój każdego mieszkańca.

Warto podkreślić, iż wspólne tworzenie nowej infrastruktury spowoduje wzrost zaangażowania mieszkańców w sprawy swojej miejscowości, tzw. małej ojczyzny w której żyją, podniesie kompetencje mieszkańców z zakresu planowania i realizacji przedsięwzięć oraz doświadczeń w zakresie źródeł finansowania operacji.

Wynikiem końcowym realizacji wspólnego projektu będzie ogólna integracja społeczności lokalnej, co jest niezmiernie ważne w sytuacji miejscowości Ścienne, gdzie niestety funkcjonują głębokie podziały społeczne: na mieszkańców wsi i mieszkańców byłego PGR. Udział w projekcie przyczyni się do poprawy

jakości życia na obszarach wiejskich oraz do wzrostu atrakcyjności turystycznej miejscowości.

Miejscowość w wyniku realizacji przedsięwzięcia inwestycyjnego uzyska małą infrastrukturę, która będzie ogólnodostępnym miejscem przez praktycznie przez cały rok. Przedsięwzięcie wpisuje się w obydwie wyznaczone Cele Lokalnego Programu Rewitalizacji Gminy Ińsko na lata 2018-2028:

Cel 1: Rozwój aktywności społecznej i włączenia społecznego:

Działania sprzyjające włączeniu społecznemu oraz

Cel 2: Poprawa jakości życia na obszarze rewitalizacji:

Rozwój infrastruktury służącej integracji społecznej.

Nasza inicjatywa jest powiązana przestrzennie i problemowo z przedsięwzięciem rewitalizacyjnym nr 7 pn. „Wzmocnienie możliwości aktywizacji mieszkańców Ściennego dzięki stworzeniu Centrum Integracji Sołeckiej” ujętym w „Programie Rewitalizacji Gminy Ińsko na lata 2018-2028”.

Inicjatywa zostanie zrealizowana zgodnie z zasadą uniwersalnego projektowania, zakładającą dostępność powstałej infrastruktury dla wszystkich grup społecznych bez barier architektonicznych oraz zgodnie z zasadą zrównoważonego rozwoju: z wykorzystaniem materiałów przyjaznych dla środowiska.

2. ODBIORCY PRZEDSIĘWZIĘCIA INWESTYCYJNEGO (opis grup interesariuszy wraz z uzasadnieniem)

Odbiorcami przedsięwzięcia inwestycyjnego są mieszkańcy miejscowości Ścienne – 335 osób, którzy bez względu na wiek, status społeczny i przyzwyczajenia będą mogli korzystać z utworzonego miejsca.

Odbiorcami projektu będą również turyści, którzy przybywają do miejscowości na wypoczynek lub też chcą ją zwiedzić z uwagi na liczne okoliczne atrakcje przyrodnicze. Ścienne stanowi początek oznakowanej

w 2018 r. trasy turystycznej - Góra Głowacz o długości 1500 metrów, który łączy Głowacz (180m n.p.m.) ze szlakiem zielonym „Wzniesieniami Moreny Czołowej”. Wzniesienie Głowacz jest zlokalizowane w rezerwacie przyrody. Ścienne znajduje się też na szlaku „Wzniesienia Moreny Czołowej” (zielony) – bierze początek na stacji Cieszyno Łobeskie (węzeł ze szlakiem niebieskim) i przebiega przez Dłusko, okolice Głowacza (gdzie łączy się ze szlakiem czarnym, pozwalającym zdobyć to wzgórze, znajdujące się w rezerwacie przyrody), wzdłuż północnego i wschodniego brzegu jeziora Ińsko, w Ińsku - Rybionek zlokalizowane jest kąpielisko (węzeł ze szlakiem niebieskim Ińsko-Chociwel). Następnie z Ińska (węzeł ze szlakiem niebieskim) szlak prowadzi drogą wojewódzką nr 151 do jeziora Stubnica (Woświn). Stąd drogą z licznymi zakrętami do Dobrzan wśród lasów bukowych. Oprócz obszarów Natura 2000 atrakcyjność turystyczną miejscowości podnoszą również liczne formy ochrony przyrody i krajobrazu: zespół przyrodniczo- krajobrazowy o nazwie „Ostrowie”, rezerwat florystyczny - Bórbagno Miałka, rezerwat krajobrazowy - Źródłiskowe Zbocza, system zbiorników wodnych na podłożu torfowym z cenną herpeto i awifauną - Wilkowe Bagno - miejsce wsiedlenia jednej z introdukowanych rodzin bobrowych, użytek Wierzchucice, rezerwat Góra Głowacz.

Odbiorcami projektu są również organizacje pozarządowe działające na obszarze Gminy Ińsko zainteresowane wykorzystaniem infrastruktury sportowej powstałej w wyniku realizacji inicjatywy do prowadzenia swoich działań statutowych.

Interesariuszem przedsięwzięcia jest także samorząd Gminy Ińsko prowadzący na terenie gminy rewitalizację i będący jednym z głównym organizatorów życia kulturalnego i społecznego wspólnoty samorządowej.



3. OPIS PRZEDSIĘWZIĘCIA INWESTYCYJNEGO (opis przedmiotu inwestycji, jego realizacji, uwzględniający zakres działań zmierzających do osiągnięcia celów inwestycji, w tym sposób realizacji działań, prawa własności miejsca, gdzie będą realizowane działania, pozwolenia i koncesje – jeśli dotyczy, sposób zaangażowania mieszkańców tj. w jaki sposób, jaka grupa mieszkańców, i do jakich czynności będzie zaangażowana, w jakim zakresie są to działania nowatorskie, wskazać czy na danym terenie nie ma podobnych przedsięwzięć).

Przedmiotem inwestycji jest wykonanie małej infrastruktury na części działki nr geod. 50/5 obr. 0008 Ścienne polegającej na budowie drewnianej wiaty oraz zakupie przenośnego, metalowego o solidnej konstrukcji grilla.

Po zakończeniu realizacji przedsięwzięcia inwestycyjnego przewidywane jest wydarzenie animacyjne dla wszystkich mieszkańców związane z otwarciem obiektu.

Działka 50/5 obr. Ścienne stanowi własność Gminy Ińsko, która jest partnerem projektu.

W ramach przedsięwzięcia zrealizowane zostaną następujące zadania:

1. **Przygotowanie terenu pod wiatę i miejsca na grilla:** Sposób realizacji - praca wolontariuszy i mieszkańców Ściennego (ok. 15 osób, w tym grupa inicjatywna). W ramach prac wykorzystany zostanie własny sprzęt wolontariuszy - ciągnik, przyczepa. Teren pod planowaną inwestycję zostanie oczyszczony i wyrównany.

2. **Prace montażowe drewnianej wiaty:** Sposób realizacji – usługa wykonana przez firmę przy wsparciu wolontariuszy.

Wiąta o wymiarach 1030cm dł. x 440cm szer.(wymiary zewnętrzne) zostanie wykonana z konstrukcji drewnianej (12 elementów). W skład konstrukcji wejdą słupy drewniane frezowane o wymiarach 12 cm x 12 cm x 220 cm, krokwie o wymiarach 4,2 cm x 9 cm. Wykonany zostanie dach z konstrukcji drewnianej z podbitką 20 mm na pióro-wpust, przykryty papą warstwową gontową o nazwie bobra ogon. W wiacie zostanie zamontowanych 6 paneli o wymiarach 180 cm x 180 cm. Całość konstrukcji drewnianej wiaty zostanie zaimpregnowana w kolorze TIK.

3. **Zakup przenośnego, metalowego grilla:** Sposób realizacji – zakup zostanie dokonany poprzez wybór odpowiedniego grilla z dostępnych w ofercie.

Parametry grilla:

Grill metalowy o solidnej konstrukcji, posiadający 5-stopniową regulację wysokości rusztu zapewniającą właściwą temperaturę grillowania, posiadający 3 komory paleniskowe, 2 klapy (osłony), ruszty wykonane ze stali nierdzewnej, kółeczka na jednej z nóg ułatwiające jego przemieszczanie. Grill wyposażony jest w 4 półki oraz 2 szuflady, które służą do popiołu.

Paleniska z blachy o grubości 5 mm

Stopy wykonane z płaskownika o grubości 12 mm (100x490mm)

Nogi z rury okrągłej o średnicy 75 mm

Całość malowana farbą żaroodporną do 800 °c

Charakterystyka grilla :

szerokość - 210 cm
wysokość - 93 cm
szerokość paleniska KAŻDE - 50 cm (150 cm wszystkie)
głębokość paleniska - 49 cm
wysokość paleniska- 23 cm
wymiar rusztu 47/48 cm

4. PROGNOZOWANE REZULTATY I PRODUKTY WRAZ ZE SPOSOBEM ICH OCENY I MIERZENIA (wskaźniki realizacji, sposób ich pomiaru, wartość dodana, niewynikająca bezpośrednio z realizacji przedsięwzięcia ale z nią związaną)

Rezultatem projektu jest stworzenie nowej ogólnodostępnej przestrzeni publicznej – Drewniana wiaty i metalowy grill. Powstała infrastruktura poprawi jakość życia w miejscowości Ścienne.

W ramach realizacji działania zostaną zrealizowane następujące wskaźniki:

Wskaźniki produktu

Liczba zrealizowanych przedsięwzięć – [szt.]

Wartość wskaźnika: **1**

Sposób pomiaru: protokoły odbioru, dokumentacja fotograficzna.

Powierzchnia obszarów objętych rewitalizacją [ha]

Wartość wskaźnika: **0,10 ha - 50 m²** - obszar postawienia wiaty

Sposób pomiaru: protokoły odbioru, dokumentacja fotograficzna

Wskaźniki rezultatu:

Liczba mieszkańców korzystających z obszarów objętych rewitalizacją [osoby]

Wartość wskaźnika: **335** (bezpośrednio)

Sposób pomiaru: dane Urzędu Gminy Ińsko

Liczba zawiązanych partnerstw rewitalizacyjnych [szt.]

Wartość wskaźnika: **1**

Sposób pomiaru: porozumienie o współpracy z Gminą Ińsko

Organizacja wydarzenia animacyjnego [szt.]

Wartość wskaźnika: **1**

Sposób pomiaru: sprawozdanie, dokumentacja fotograficzna.

Liczba uczestników wydarzenia animacyjnego [osoby]

Wartość wskaźnika: **335** osób

Sposób pomiaru: sprawozdanie, dokumentacja fotograficzna.

Wartość dodana wynikająca z realizacji przedsięwzięcia:

- wzmocnienie poczucia sprawczości wśród zaangażowanej społeczności,
- integracja i aktywizacja społeczności lokalnej,
- poprawa estetyki miejscowości,
- wzmocnienie potencjału miejscowości Ścienne,
- podniesienie atrakcyjności turystycznej miejscowości.

5. PARTNERSTWO/POROZUMIENIA O WSPÓŁPRACY (w jaki sposób i w jakim celu Wnioskodawca planuje nawiązać współpracę z lokalnymi podmiotami tj. przedsiębiorstwami, placówkami, jednostkami itp., zakres partnerstwa/porozumienia o współpracy, czy planowane jest podpisanie umowy/porozumienia o współpracy na rzecz realizacji działań na obszarze objętym wsparciem)

Przedsięwzięcie realizowane będzie siłami własnymi mieszkańców miejscowości Ścienne (wolontariusze) przy współpracy z gminą Ińsko, która użyczy działkę na realizację projektu (zostanie podpisane porozumienie współpracy).

W prace przy realizacji wydarzenia animacyjnego zaangażuje się lokalne stowarzyszenie „W stronę słońca”.

6. PROMOCJA PRZEDSIĘWZIĘCIA INWESTYCYJNEGO (w jaki sposób Wnioskodawca planuje rozpowszechnić rezultaty inwestycji; w jaki sposób Wnioskodawca udokumentuje realizowane przedsięwzięcie)

Rezultaty przedsięwzięcia rozpowszechnione zostaną na stronie internetowej Gminy Ińsko www.insko.pl oraz na jej profilu Facebook. Ponadto wykorzystane do promocji zostaną media społecznościowe lokalnego stowarzyszenia oraz Rewitalizacji społecznej. Wydarzenie animacyjne poprzedzone zostanie ogłoszeniami i plakatami rozwieszonymi na tablicach ogłoszeń oraz miejscach do tego wyznaczonych. Na konstrukcji drewnianej wiaty umieszczona zostanie tablica informacyjna o projekcie z wyszczególnieniem źródła finansowania. Na otwarcie obiektu zaproszeni zostaną przedstawiciele lokalnych mediów („Radio Stargard”, „Głos Szczeciński”, „Dziennik Stargardzki”, itp.).

7. OPIS WYDARZENIA ANIMACYJNEGO (opis wydarzenia animacyjnego, sposób realizacji, sposób zaangażowania mieszkańców tj. w jaki sposób, jaka grupa mieszkańców, i do jakich czynności będzie zaangażowana, opis spójny z kosztorysem)

Podsumowaniem realizacji przedsięwzięcia inwestycyjnego będzie zorganizowanie i przeprowadzenie w miesiącu wrześniu **2020 roku wydarzenia animacyjnego**. Wydarzenie animacyjne będzie formą spotkania integracyjnego mieszkańców Ściennego przy wspólnym ognisku i grillu. Wydarzenie będzie również formą otwarcia i promocji nowo powstałej infrastruktury.

W ramach spotkania zorganizowane zostaną konkursy sprawnościowe dla dzieci, rozegrany zostanie mecz piłki nożnej, ustawiony zostanie dla dzieci dmuchany zamek – wykorzystamy elementy zakupione podczas realizacji przedsięwzięcia inwestycyjnego w 2019 roku.

W wydarzenie włączy się również lokalne stowarzyszenie „W stronę słońca”, które przygotuje i przeprowadzi animację mieszkańców. Stowarzyszenie wykorzysta ponadto posiadany sprzęt m.in. maszynę do waty cukrowej, do popcornu sprawiając, iż wydarzenie animacyjne będzie miało formę wyjątkowego dla mieszkańców spotkania.

Na wydarzenie przygotujemy małą fotogalerię ukazującą zakres przeprowadzonych w ramach inwestycji prac. Pokażemy cały etap realizacji przedsięwzięcia.

W organizację i przeprowadzenie wydarzenia zaangażowani będą zarówno członkowie grupy inicjatywnej jak i wolontariusze z którymi podpisane zostaną porozumienia współpracy.



Wolontariusze zajmą się operacyjnym wsparciem wydarzenia (przygotowanie, rozpalenie i opieka nad ogniskiem i grillem, rozstawienie namiotów i przygotowanie atrakcji, opieka nad uczestnikami wydarzenia, animowanie dzieci, prace porządkowe na terenie przed, podczas i po wydarzeniu).

W spotkaniu wezmą udział nie tylko mieszkańcy Ściennego ale również przedstawiciele władzy samorządowej gminy Ińsko oraz osoby bezpośrednio zaangażowane w realizację przedsięwzięcia inwestycyjnego (wykonawca).

III. Szacunkowy kosztorys przedsięwzięcia inwestycyjnego i wydarzenia animacyjnego²

Lp.	Rodzaj kosztu (nazwa wydatku, podstawowe parametry)	Jednostka miary	Koszt jednostkowy brutto (zł)	Koszt całkowity brutto (zł)
I. KOSZTY REALIZACJI PRZEDSIĘWZIĘCIA INWESTYCYJNEGO				
1	<p>Usługa wykonania wiaty drewnianej wraz z kosztem materiałów i transportem:</p> <p>Wiąta o wymiarach 1030cm dł. x 440cm szer. (wymiary zewnętrzne) zostanie wykonana z konstrukcji drewnianej (12 elementów). W skład konstrukcji wejdą słupy drewniane frezowane o wymiarach 12 cm x 12 cm x 220 cm, krokwie o wymiarach 4,2 cm x 9 cm. Wykonany zostanie dach z konstrukcji drewnianej z podbitką 20 mm na pióropust, przykryty papą warstwową gontową o nazwie bobra ogon. W wiacie zostanie zamontowanych 6 paneli o wymiarach 180 cm x 180 cm. Całość konstrukcji drewnianej wiaty zostanie zaimpregnowana w kolorze TIK</p>	usługa		
2	<p>Zakup metalowego grilla (zakup wraz z kosztem dostawy)</p> <p>Grill metalowy o solidnej konstrukcji, posiadający 5-stopniową regulację wysokości rusztu zapewniającą właściwą temperaturę grillowania, posiadający 3 komory paleniskowe, 2 klapy (osłony), ruszty wykonane ze stali nierdzewnej, kółeczka na jednej z nóg ułatwiające jego przemieszczanie. Grill wyposażony jest w 4 półki oraz 2 szuflady, które służą do</p>	sztuka		

² Wskazane wydatki muszą być niezbędne do realizacji inwestycji oraz spójne z opisem działań i odpowiadać stawkom rynkowym.



	<p>popiołu.</p> <p>Paleniska z blachy o grubości 5 mm Stopy wykonane z płaskownika o grubości 12 mm (100x490mm) Nogi z rury okrągłej o średnicy 75 mm Całość malowana farbą żaroodporną do 800 °c</p> <p><u>Charakterystyka grilla :</u></p> <p>szerokość - 210 cm wysokość - 93 cm szerokość paleniska (każde) - 50 cm (150 cm wszystkie) głębokość paleniska - 49 cm wysokość paleniska- 23 cm wymiar rusztu 47/48 cm</p>			
4.	Koszt nadzoru wykonawcy	usługa		
RAZEM KOSZTY REALIZACJI PRZEDSIĘWZIĘCIA INWESTYCYJNEGO				
II. KOSZTY REALIZACJI WYDARZENIA ANIMACYJNEGO				
1	Wywołanie zdjęć do fotogalerii	zestaw		
2	Artykuły spożywcze na ognisko, grilla i poczęstunek (np. kiełbasa, pieczywo, dodatki, napoje, kawa, słodycze, cukier do waty cukrowej, ziarna do popcornu itp.)	zestaw		
3	Artykuły jednorazowego użytku (np. sztućce, talerzyki, kubki, patyczki do waty cukrowej itp.)	zestaw		
4	Nagrody dla uczestników konkursów (np. piłki, paletki do babingtona, skakanki, gry planszowe itp.)	zestaw		
RAZEM KOSZTY REALIZACJI WYDARZENIA ANIMACYJNEGO				
KOSZTY OGÓŁEM				

Oświadczam(-y), że:

1. Wnioskodawca zapoznał się z Regulaminem udziału w projekcie pn. „Rewitalizacja szansą na aktywną integrację” i akceptuje ich postanowienia.
2. Wszystkie podane w fiszce informacje są zgodne z aktualnym stanem prawnym i faktycznym.
3. Działania określone w niniejszym wniosku zgodne są z działalnością statutową podmiotu, który reprezentuję.





W związku ze złożeniem niniejszej fiszki wyrażam zgodę na przetwarzanie moich danych osobowych, przyjmując do wiadomości, że:

1. administratorem danych osobowych jest Koszalińska Agencja Rozwoju Regionalnego S.A. z siedzibą przy ul. Przemysłowej 8, 75-216 Koszalin.
2. Dane kontaktowe inspektora ochrony danych w KARR S.A.: e-mail: iod@karsa.pl
3. Dane osobowe przetwarzane będą w celu realizacji projektu „Rewitalizacja szansą na aktywną integrację”, obowiązków wynikających z realizacji umowy nr RPZP.07.01.00-32-K101/18-01 oraz przepisów prawa: Art. 6 ust 1 lit c) oraz art. 9 ust 2 lit b) oraz h) RODO.
4. Odbiorcą danych osobowych uczestników będą podmioty, którym Koszalińska Agencja Rozwoju Regionalnego S.A. powierzyła świadczenie usług księgowych, teleinformatycznych, prawnych, animacyjnych i innych.
5. Dane osobowe będą przechowywane do 31.12.2023 r.
6. Wnioskodawca ma prawo dostępu do treści swoich danych oraz prawo ich sprostowania, usunięcia, ograniczenia przetwarzania, prawo do przenoszenia danych, prawo wniesienia sprzeciwu, prawo do cofnięcia zgody w dowolnym momencie bez wpływu na zgodność z prawem przetwarzania (jeżeli przetwarzanie odbywa się na podstawie zgody), którego dokonano na podstawie zgody przed jej cofnięciem;
7. Wnioskodawca ma prawo wniesienia skargi do UODO gdy uzna, iż przetwarzanie danych osobowych Pani/Pana dotyczących narusza przepisy ogólnego rozporządzenia o ochronie danych osobowych z dnia 27 kwietnia 2016 r.;
8. Podanie przez Wnioskodawcę danych osobowych jest wymogiem dobrowolnym niemniej brak ich podania może skutkować brakiem możliwości udziału w Projekcie.



(podpis członków grupy inicjatywnej – Wnioskodawcy)

Data 

	Imię i nazwisko	Data	Podpis
Sprawdził/a			
Zatwierdził/a	