

Załącznik nr 3 do Regulaminu dotyczącego realizacji przedsięwzięć inwestycyjnych w ramach Lokalnych inicjatyw społecznych na obszarach rewitalizacji gmin SSW -WZÓR

**FISZKA PRZEDSIĘWZIĘCIA INWESTYCYJNEGO WRAZ Z WYDARZENIEM ANIMACYJNYM (KONKURSOWA)**

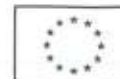
Głównym założeniem wzmocnienia potencjału społeczności lokalnej na obszarach rewitalizowanych jest dofinansowanie przedsięwzięć inwestycyjnych, w których zaplanowane zostaną działania animacyjne o charakterze interwencyjno-inwestycyjnym związane z zaangażowaniem społeczności z obszarów rewitalizowanych. Na zakończenie przedsięwzięcia inwestycyjnego zostanie zorganizowane przez Wnioskodawcę wydarzenie animacyjne integrujące lokalną społeczność.

Zgodnie z wnioskiem o dofinansowanie, w trybie konkursowym koszt realizacji lokalnej inicjatywy w ramach budżetu projektu "Rewitalizacja szansą na aktywną integrację" nr projektu RPZP.07.01.00-32-K101/18-00 dotyczy wyłącznie realizacji:

- Przedsięwzięcia inwestycyjnego - koszt realizacji maksymalnie [REDAKTOWANO] zł na jedną lokalną inicjatywę (zwane dalej: przedsięwzięciem inwestycyjnym).


Działania ujęte w projektach muszą być spójne i wynikać z zatwierdzonego przez IZ RPOWZ 2014-2020 programu rewitalizacji.

| Część I   | Informacje o Wnioskodawcy   |
|---|---|
| <p><b>1. Nazwa Wnioskodawcy (grupy inicjatywnej co najmniej 5 członków w tym minimum połowa to osoby wykluczone)</b><br/>- należy wpisać nazwę wnioskodawcy lub nazwę obszaru np. dzielnicy, osiedla, sołectwa itp., na której działa grupa inicjatywna</p> | <p>Grupa inicjatywna: xxx<br/>[REDAKTOWANO]</p>   |
| <p><b>2. Dane kontaktowe Wnioskodawcy (osoba do kontaktu w imieniu grupy inicjatywnej)</b><br/>adres siedziby<br/>nr telefonu<br/>e-mail<br/>adres korespondencyjny (jeżeli jest inny niż siedziby)<br/>osoba do kontaktu</p>                               | <p>Lider Grupy inicjatywnej:<br/>[REDAKTOWANO]</p>  |
| <p><b>3. Tytuł projektu (nazwa)</b></p>   | <p><b>„KIEDYŚ BYŁO JAKOŚ FAJNIEJ” - UTWORZENIE PRZYSTANKU HISTORII GMINY SUCHAŃ - poprzez postawienie tablic informacyjnych z historią i opisem Gminy Suchań na Placu Rynek w Suchaniu.</b></p>   |
| Część II  | Opis zadań  |
| <p><b>1. Obszar realizacji</b><br/>- należy określić obszar realizacji inwestycji oraz wskazać jej odbiorców,<br/>- należy wskazać czy realizacja inwestycji obejmie obszar rewitalizowany?</p>   | <p>Miejscowość: <b>Suchań</b><br/>działka geodezyjna - nr 47 obręb geodezyjny I Suchań<br/>Właściciel gruntu: <b>Gmina Suchań</b><br/><u>Odbiorcy:</u> Bezpośrednimi odbiorcami projektu będzie 1026 mieszkańców podobszaru rewitalizacji „Suchań I”, a pośrednimi wszyscy mieszkańcy Gminy Suchań (4061) oraz odwiedzający miasteczko turyści.<br/><u>Obszar rewitalizacji</u> zgodnie z LPR – „Suchań – obszar I”<br/>Podobszar rewitalizacji - „Suchań- obszar I”.</p> |



|   |  |
|---|--|
| <p><b>2. Zgodność z zatwierdzonym dla danej gminy Programem Rewitalizacji (PR)</b><br/> <i>Należy określić czy działania w ramach inwestycji wpisują się w zatwierdzony dla danej gminy Program Rewitalizacji PR lub czy są zgodne z celami zatwierzonego Programu Rewitalizacji PR i realizują cele zatwierzonego PR. Należy uzasadnić tę zgodność zapisami w PR</i></p> | <p>Przeprowadzona diagnoza podczas opracowywania Lokalnego Programu Rewitalizacji Gminy Suchań wskazała skoncentrowanie na obszarze rewitalizacji wielu problemów społecznych, gospodarczych czy przestrzenno-funkcjonalnych. W programie cele oraz kierunki działań ukierunkowano w taki sposób aby wyeliminować ww. zjawiska kryzysowe poprzez kierowanie działań, które będą miały na celu poprawę życia mieszkańców, we wszystkich aspektach ich życia, zmiernające do aktywizacji mieszkańców.</p> <p>Działania te realizowane będą w ramach celu głównego LPR - „Osiągnięcie trwałego i zrównoważonego rozwoju obszaru rewitalizacji oraz poprawa jakości życia lokalnej wspólnoty poprzez podjęcie działań w sferze przestrzennej, społecznej i gospodarczej zmierzających do wyprowadzenia obszarów zdegradowanych Gminy z sytuacji kryzysowej.” oraz w ramach celów strategicznych i operacyjnychm.in :</p> <ul style="list-style-type: none"> <li>• <i>Celu operacyjnego 1.1.-„Wzrost aktywności społecznej, integracja grup społecznych oraz tworzenie więzi w grupie społecznej.”</i></li> <li>• <i>Celu strategicznego 2.-„Kształtowanie funkcjonalnej i bezpiecznej przestrzeni publicznej poprzez poprawę stanu technicznego obiektów i przestrzeni publicznej</i></li> <li>• <i>Cel operacyjnego 2.2.-„Zwiększenie atrakcyjności przestrzeni publicznych w tym wraz z zachowaniem i promowaniem dziedzictwa kulturowego”.</i></li> </ul> <p>W/w cele i działania LPR wpisuje się realizacja naszego projektu, którego celem jest aktywizacja mieszkańców oraz zwiększenie atrakcyjności przestrzeni publicznej wraz zachowaniem i promowaniem dziedzictwa kulturowego gminy Suchań, poprzez utworzenie <b>Przystanku historii Gminy Suchań</b> na zabytkowym Placu Rynek w Suchaniu.</p> <p>Przystanek historii składać się będzie z sześciu tablic informacyjnych z historią i opisem gminy Suchań, które stworzą ciekawy i atrakcyjny element architektoniczny, jaki na stałe wpisze się w obszar rewitalizacji Gminy Suchań, przy jednoczesnym promowaniu dziedzictwa kulturowego naszej gminy.</p> |
| <p><b>3. Czas realizacji</b><br/> <i>Należy wskazać czas realizacji – datę rozpoczęcia i zakończenia</i></p>  | <p><b>Od 01.06.2021 r</b><br/> <b>do 31.08.2021 r.</b></p>   |

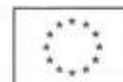




|  |   |
|--|---|
| <p><b>Część III</b></p> <p><b>1. Cele projektu/ uzasadnienie realizacji</b></p> <p><i>Należy wskazać w jaki sposób realizacja inwestycji wpłynie na wyprowadzenie obszaru rewitalizacji ze stanu kryzysowego, a tym samym w jaki sposób wpisuje się w Program Rewitalizacji dla danego obszaru. Opis powinien uwzględniać także:</i></p> <ul style="list-style-type: none"> <li>- <i>potrzeby i zasoby obszaru objętego inwestycją;</i></li> <li>- <i>informacje wskazujące na potrzebę realizacji inwestycji, powiązanie z potrzebami mieszkańców;</i></li> <li>- <i>w jaki sposób realizacja działań wpłynie na poprawę jakości życia mieszkańców oraz będzie zaspokajała ich potrzeby na obszarze objętym wsparciem?;</i></li> <li>- <i>jakiej części (odsetka) mieszkańców danej społeczności będzie dotyczyła planowana inwestycja?.</i></li> </ul> | <p>Tworząc Lokalny Program Rewitalizacji Gminy Suchań stwierdzono, nasilenie występowania zjawisk kryzysowych we wszystkich sferach życia tj.: społecznego, gospodarczego, i przestrzenno-funkcjonalnego na obszarze rewitalizacji Gminy Suchań oznaczonym nazwą „Suchań- obszar I”.</p> <p>Dlatego aby wyeliminować w/w zjawiska kryzysowe w LPR Gminy Suchań, opracowano cele i kierunki działań, które będą miały na celu poprawę życia mieszkańców, we wszystkich aspektach ich życia w tym zmierzające do aktywizacji mieszkańców.</p> <p>Takimi działaniami <u>wpływającymi na wyprowadzenie obszaru rewitalizacji ze stanu kryzysowego</u>, zgodnymi z celami strategicznymi i operacyjnymi LPR jest m.in. realizacja naszego przedsięwzięcia inwestycyjnego. Celem którego jest aktywizacja mieszkańców obszaru rewitalizacji (<i>Cel operacyjny 1.1 LPR</i>) oraz zwiększenie atrakcyjności przestrzeni publicznej wraz zachowaniem i promowaniem dziedzictwa kulturowego (<i>Cel operacyjny 2.2 LPR</i>) poprzez utworzenie Przystanku historii Gminy Suchań na Placu Rynek w Suchaniu.</p> <p>Przestrzeń publiczna obszaru rewitalizacji po mimo podejmowania wielu działań inwestycyjnych nadal wymaga wielu działań zmierzających do poprawy jej stanu technicznego i jej uatrakcyjnienia dla mieszkańców i przyjezdnych gości.</p> <p>Dlatego utworzenie przystanku historii poprzez postawienie sześciu tablic z historią i opisem gminy Suchań, wpisuje się w te potrzeby, tworząc na rynku w Suchaniu ciekawy i atrakcyjny element architektoniczny, który na stałe wpisze się w obszar rewitalizacji Gminy Suchań, przy jednoczesnym promowaniu dziedzictwa kulturowego naszej gminy.</p> <p>Pomysłodawcami planowanej inwestycji są mieszkańcy obszaru rewitalizacji, którzy od dłuższego czasu zauważają potrzebę stworzenia ładnego i funkcjonalnego miejsca w którym wszyscy mieszkańcy bez ograniczeń mogli by zapoznać się z piękną i bogatą historią naszej gminy.</p> <p>Dlatego <u>realizacja projektu wpłynie na poprawę jakości życia mieszkańców</u>, którzy po realizacji operacji zyskają piękne miejsce, które dodatkowo pozwoli na budowanie tożsamość kulturowej mieszkańców.</p> <p>W trakcie realizacji projektu członkowie grupy inicjatywnej wspólnie z wolontariuszami z terenu gminy Suchań, zgromadzą wszystkie niezbędna informacje, fotografie opisujące najważniejsze i najciekawsze informacje o gminie Suchań, z których następnie stworzone zostaną materiały graficzne opisujące historię naszej gminy, które zostaną zamieszczone na tablicach pamiątkowych. <u>Wspólna praca i zaangażowanie w realizację projektu znacząco wpłynie na wzrost aktywności i integracji mieszkańców.</u></p> <p>Utworzenie przystanku historii składającego się ze stylizowanych żeliwno-stalowych tablic informacyjnych na zabytkowym rynku w Suchaniu <u>pozwoli również na poprawę ładu przestrzennego na obszarze rewitalizacji</u>, ponieważ stylistyka projektu wpisywać się</p> |
|--|---|

|   |   |
|---|---|
|   | <p>będzie w układ przestrzenno-funkcjonalny zabytkowego Placu Rynek w Suchaniu.</p> <p>Zaplanowane działania zmierzające do realizacji projektu pozwolą również na <u>rozwój kapitału ludzkiego mieszkańców</u>, ponieważ osoby biorące czynny udział uczestniczących w realizacji projektu (np. poprzez pisanie fiszki projektowej czy późniejszą pracę na rzecz projektu), naberą nowe umiejętności i doświadczenie w zakresie planowania i realizacji wspólnych przedsięwzięć takich jak np. realizacja projektów związanych z tworzeniem nowoczesnej przestrzeni publicznej oraz doświadczenie w pracy twórczej i pracy w grupie.</p> <p>Mając powyższe na uwadze realizacja naszego projektu wpłynie na zmniejszenie skali negatywnych zjawisk takich jak brak aktywności, wykluczenie społeczne oraz zły stan i brak atrakcyjności przestrzeni publicznej na obszarze rewitalizacji gminy Suchań.</p> <p>Planowana inwestycja skierowana jest do wszystkich mieszkańców Gminy Suchań oraz przyjezdnych gości.</p> <p>Ze względu na swoją lokalizację udział bezpośrednich beneficjentów inwestycji tj.: mieszkańców obszarów rewitalizacji wynosi 1026 osób</p> <p>Udział pośrednich beneficjentów inwestycji tj.: mieszkańców gminy Suchań wynosi 4061 osób.</p>   |
| <p><b>2. Opis</b></p> <p><i>Należy opisać przedmiot inwestycji, jej realizację, uwzględniając zakres działań zmierzających do osiągnięcia celów inwestycji (sposób realizacji działań, sposób zaangażowania mieszkańców) oraz opis planowanego wydarzenia animacyjnego podsumowującego zrealizowane przedsięwzięcie inwestycyjne.</i></p> <p><i>Należy opisać w jaki sposób, jaka grupa mieszkańców, i do jakich czynności będzie zaangażowana.</i></p> | <p>W ramach planowanego przedsięwzięcia planowane jest utworzenie „<b>Przystanku historii Gminy Suchań</b>” poprzez postawienie 6 stylizowanych tablic stalowo-żeliwnych na których zamieszczone zostaną informacje o Gminie Suchań i jej historii.</p> <p>W tym celu w okresie od czerwca do sierpnia 2021 wykonane zostaną następujące prace:</p> <ul style="list-style-type: none"> <li>• Gromadzenie materiałów w celu opracowania treści tablic informacyjnych,</li> <li>• Opracowanie projektów graficznych tablic informacyjnych</li> <li>• Zakup i montaż - 6 stylizowanych tablic stalowo-żeliwnych o wymiarach wysokość 200cm. szer. 200 cm na Placu Rynek w Suchaniu ,</li> <li>• Zakup i montaż 6 Wydruków wielkoformatowych o wymiarach 200/100 cm zabezpieczony laminatem UV na tablicach informacyjnych na Placu Rynek.</li> </ul> <p>Zakupiona mała architektura usytuowana zostanie w zachodniej części Placu Rynek na działce geodezyjnej nr 47 obręb I Suchań.</p> <p>W sierpniu na zakończenie przedsięwzięcia inwestycyjnego zrealizowane zostanie wydarzenie animacyjne integrujące lokalną społeczność podsumowujące zrealizowany projekt, połączone z organizacją warsztatów rękodzielniczych – „RĘKODZIEŁO W DREWNIENIE - WYKONAJ TO SAM”. Na wydarzenie zaproszone zostaną władze gminy, przedstawiciele Koszalińskiej Agencji Rozwoju Regionalnego z Koszalina oraz mieszkańcy gminy Suchań.</p> <p>W trakcie wydarzenia przedstawiona zostanie realizacja naszego</p> |





przedsięwzięcia inwestycyjnego za pomocą foto-galerii. Po zaprezentowaniu projektu uczestnicy będą mogli przejść na Plac Rynek w Suchaniu w celu obejrzenia nowo powstałego przystanku historii Gminy Suchań.

W trakcie wydarzenia animacyjnego zorganizowane zostaną 4 godzinne rękodzielnicze – „RĘKODZIEŁO W DREWNIĘ - WYKONAJ TO SAM”. Warsztaty będą miały charakter otwarty, czyli każda osoba biorąca udział w wydarzeniu animacyjnym będzie mogła poznać technikę wytwarzania drewnianych przedmiotów użytkowych. W trakcie warsztatów uczestnicy z wcześniej przygotowanych przez prowadzącego elementów, wykonają drewniane przedmioty użytkowe, które po zakończeniu warsztatów będą mogli zabrać do domu.

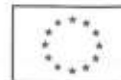
W celu organizacji warsztatów zlecona zostanie usługa prowadzącego warsztaty oraz zakupione zostaną materiały plastyczne niezbędne do przeprowadzenia warsztatów np. sklejki drewniane, kleje, farbki, sznurek, ozdoby, tasiemki, koraliki itp.

W celu uatrakcyjnienia planowanego wydarzenia animacyjnego zakupiony zostanie również słodki poczęstunek dla uczestników w postaci słodczy, owoców i napojów ciepłych i zimnych.

W celu realizacji zaplanowanych działań nasza grupa inicjatywna składająca się z mieszkańców obszaru rewitalizacji zainicjowała podpisanie przez Gminę Suchań listu intencyjnego o współpracy w zakresie realizacji projektu, w ramach którego Gmina Suchań bezpłatnie użyczy grunt na którym wykonane zostaną prace objęte projektem oraz pomieszczenia Gminnego Domu Kultury w Suchaniu w którym przeprowadzone zostanie wydarzenie animacyjne podsumowujące zrealizowany projekt.

Nad całą realizacją przedmiotowego projektu jego harmonogramem pieczę sprawować będzie Lider Grupy, którego wspomagać w tych działaniach będą pozostali członkowie grupy inicjatywnej. Planujemy, do realizacji projektu zaangażować również mieszkańców z obszaru rewitalizacji na zasadzie wolontariatu, którzy pomagać będą gromadzeniu ciekawych materiałów i dokumentów, które zostaną wykorzystane do stworzenia szablonów graficznych tablic. Planujemy również, że prace montażowe tablic wykonane zostaną przez mieszkańców obszaru rewitalizacji w ramach wolontariatu.

Tak zaplanowane działania pozwolą na prawidłowe i nie zakłócone zrealizowanie zamierzeń projektowych.



### 3. Kosztorys

Wartość przedsięwzięcia nie może przekroczyć kwoty [REDACTED] zł.

Należy wskazać i opisać wydatki niezbędne do realizacji inwestycji.

Wydatki muszą być spójne z opisem działań, być niezbędne i odpowiadać stawkom rynkowym.

| Lp.                                   | Nazwa wydatku                 | Podstawowe parametry   | Jednostka miary | Ilość | Koszt jednostkowy brutto | Koszt całkowity brutto           |
|---------------------------------------|-------------------------------|--|-----------------|-------|--------------------------|----------------------------------|
| 1                                     | Zakup 6 tablic informacyjnych | Tablice stalowo - żeliwne o wymiarach wysokość 220cm, szer. 200 cm       | szt.            | 6     | [REDACTED]               | [REDACTED]                       |
| 2                                     | Wydruk wielkoformatowy        | Wydruk wielkoformatowy o wymiarach 200/100 cm zabezpieczony laminatem UV | szt.            | 6     | [REDACTED]               | [REDACTED]                       |
| 3                                     | Nadzór                        | Komplet  | Szt.            | 1     | [REDACTED]               | [REDACTED]                       |
| <b>Razem wartość przedsięwzięcia:</b> |                               |  |                 |       |                          | <b>Maksymalnie</b><br>[REDACTED] |

#### 4. Prognozowane rezultaty i produkty wraz ze sposobem ich oceny i mierzenia

Należy określić wskaźniki realizacji. Należy wskazać sposób mierzenia wskaźników. Należy określić czy realizacja planowanej inwestycji generuje wartość dodaną, nie wynikającą bezpośrednio z realizacji przedsięwzięcia ale z nią związaną. Jeśli tak, to jaką?

#### I. Prognozowane wskaźniki produktu:

##### 1) Powierzchnia obszarów objętych rewitalizacją [m<sup>2</sup>]

- Wartość wskaźnika: 100 m<sup>2</sup>

Sposób pomiaru: protokoły odbioru, dokumentacja fotograficzna.

#### II. Prognozowane wskaźniki rezultatu

##### 1) Liczba mieszkańców korzystających z obszarów objętych rewitalizacją [osoby]

- Wartość wskaźnika: 1026 (bezpośrednio) / 4061 (pośrednio)

Sposób pomiaru: dane Urzędu Gminy Suchań.

##### 2) Liczba zawiązanych partnerstw rewitalizacyjnych [szt.]

Wartość wskaźnika: 1

Sposób pomiaru: list intencyjny o współpracy z Gminą Suchań

##### 3) Organizacja wydarzenia animacyjnego [szt.]

Wartość wskaźnika: 1

Sposób pomiaru: sprawozdanie, dokumentacja fotograficzna.



|   |  |
|---|--|
|   | <p><b>4) Liczba uczestników wydarzenia animacyjnego [osoby]</b><br/>Wartość wskaźnika: 50<br/>Sposób pomiaru: sprawozdanie, dokumentacja fotograficzna.</p> <p>Wartością dodaną przedmiotowego projektu będzie wzrost wiedzy historyczno-kulturowej o gminie Suchań mieszkańców oraz przyjezdnych gości oraz wzrost atrakcyjności turystycznej gminy poprzez dodanie kolejnej atrakcji turystycznej jaką będzie utworzony przystanek historii.</p>   |
| <p><b>5. Partnerstwo/porozumienia o współpracy/listy intencyjne</b><br/><i>Należy opisać w jaki sposób i w jakim celu Wnioskodawca planuje nawiązać współpracę z lokalnymi podmiotami tj. przedsiębiorstwami, placówkami, jednostkami itp.</i><br/><i>Należy opisać zakres partnerstwa/porozumienia o współpracy.</i><br/><i>Należy wskazać, czy Wnioskodawca planuje podpisać umowy/porozumienia o współpracy na rzecz realizacji działań na obszarze objętym wsparciem?</i></p> | <p>W związku z realizacją projektu nasza grupa nawiązała już współpracę z Gminą Suchań.</p> <p>W ramach współpracy podpisany został list intencyjny przez Gminę Suchań, o współpracy w realizacji projektu na podstawie którego Gmina bezpłatnie użyczy teren na którym realizowany zostanie projekt oraz wydarzenia Animacyjne podsumowujące projekt .</p>  |
| <p><b>6. Promocja</b><br/><i>Należy wskazać:</i><br/><i>- w jaki sposób Wnioskodawca planuje rozpowszechnić rezultaty inwestycji;</i><br/><i>- w jaki sposób udokumentuje realizowane przedsięwzięcie.</i></p>  | <p>Wnioskodawca po zrealizowaniu przedsięwzięcia planuje rozpowszechnić informacje o zrealizowanych rezultatach projektu poprzez zamieszczenie na stronie internetowej <a href="http://www.suchan.pl">www.suchan.pl</a> sprawozdania opisowego wraz z fotorelacją z przeprowadzonego projektu co pozwoli na zapoznanie się z zrealizowanym projektem szerokiej liczbie osób.</p> <p>Zrealizowane przedsięwzięcie będzie udokumentowane za pomocą dokumentacji fotograficznej i odbiorowej.</p> |



|  |   |
|--|---|
| <p><b>Kryteria premiujące</b></p> <p><b>1. Uzupelnianie się działań</b></p> <p>Czy planowane działania o charakterze społecznym wynikające z aktywnego włączenia będą uzupełnieniem/ rozszerzeniem działań realizowanych w ramach projektów inwestycyjnych związanych z rewitalizacją (projektów realizowanych np. w ramach Osi IX RPO WZ 2014-2020).</p> <p><b>2. Innowacyjność działań.</b><br/><i>Należy wskazać, że planowane przedsięwzięcie ma charakter innowacyjny:</i><br/>- opisać, w jakim zakresie są to działania nowatorskie.<br/>- wskazać czy na danym terenie nie ma podobnych przedsięwzięć.</p> | <p><b>1. Uzupelnianie się działań</b></p> <p>Planowane działanie inwestycyjne o charakterze społecznym, wynikające z aktywnego włączenia będzie uzupełnieniem zrealizowanego w 2019 r. projektu inwestycyjnego na obszarze rewitalizacji Gminy Suchań w ramach Osi IX RPO WZ 2014-2020 pn. <b>"Stworzenie oferty spędzania wolnego czasu dla dzieci i młodzieży oraz dorosłych mieszkańców obszaru rewitalizacji poprzez budowę infrastruktury rekreacyjnej oraz kompleksu lekkoatletycznego w Suchaniu"</b>.</p> <p>W ramach w/w projektu na obszarze rewitalizacji gminy Suchań, przeprowadzono następujące działania: Zagospodarowanie terenu przy SP w Suchaniu - poprzez wykonanie nowej aranżacji przestrzeni publicznej, budowę nowego kompleksu lekkoatletycznego przy SP w Suchaniu oraz przebudowę drogi dojazdowej do kompleksu lekkoatletycznego wraz z budową miejsc parkingowych.</p> <p>Celem projektu była poprawa warunków technicznych obiektów znajdujących się na obszarze rewitalizacji oraz poprawa jakości życia mieszkańców obszaru rewitalizacji oraz gminy Suchań.</p> <p>Mając powyższe na uwadze realizacja naszego projektu polegającego na nowej aranżacji przestrzeni publicznej poprzez postawienie pamiątkowych tablic informacyjnych tworzących przystanek historii Gminy Suchań, stanowić będzie uzupełnienie rewitalizacji przestrzeni publicznej obszaru rewitalizacji, który poprzez nawet tak drobne działania stawać się będzie piękniejszy i bardziej przyjazny dla mieszkańców i przyjezdnych gości.</p> <p><b>2. Innowacyjność działań.</b></p> <p>Wnioskodawca w ramach projektu planuje zrealizować działania o charakterze innowacyjnym. Pomysł utworzenia „Przystanku historii” na zabytkowy rynku w poprzez postawienie tablic opisujących historię Suchania to nowatorskie działanie na terenie naszej gminy w której dotąd nie było tego typu inicjatywy.</p> |
|--|---|

Oświadczam(-y), że:

1. Wnioskodawca zapoznał się z Regulaminem udziału w projekcie pn. „Rewitalizacja szansą na aktywną integrację” i akceptuje ich postanowienia.
2. Wszystkie podane w fiszce informacje są zgodne z aktualnym stanem prawnym i faktycznym.
3. Wyrażam zgodę na przetwarzanie moich danych osobowych dla potrzeb niezbędnych do realizacji przedsięwzięcia inwestycyjnego w ramach Lokalnych inicjatyw społecznych na obszarach rewitalizacji gmin SSW (zgodnie z Ustawą z dnia 10 maja 2018 r. o ochronie danych osobowych (Dz.U. 2018 poz. 1000) oraz przepisami rozporządzenia Parlamentu Europejskiego i Rady (UE) 2016/679 z dnia 27 kwietnia 2016 r. w sprawie ochrony osób fizycznych w związku z przetwarzaniem danych osobowych i w sprawie swobodnego przepływu takich danych oraz uchylenia dyrektywy 95/46/WE (ogólne rozporządzenie o ochronie danych) (Dz. Urz. UE L 119 z 04.05.2016, str. 1).

W związku ze złożeniem niniejszej fiszki wyrażam zgodę na przetwarzanie moich danych osobowych, przyjmując do wiadomości, że:

1. administratorem danych osobowych jest:



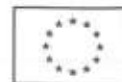


- a. Zarząd Województwa Zachodniopomorskiego mający siedzibę przy ul. Korsarzy 34, 70-540 Szczecin, pełniący funkcję Instytucji Zarządzającej dla Regionalnego Programu Operacyjnego Województwa Zachodniopomorskiego 2014-2020, zwanego dalej RPO WZ 2014-2020, w ramach zbioru „Projekty RPO WZ 2014-2020”,
  - b. Minister właściwy do spraw rozwoju regionalnego z siedzibą przy ul. Wspólnej 2/4, 00-926 Warszawa, dla danych w ramach zbioru „Centralny system teleinformatyczny wspierający realizację programów operacyjnych”.
2. Moje dane osobowe zostały powierzone do przetwarzania Instytucji Pośredniczącej - Wojewódzkiemu Urzędowi Pracy w Szczecinie, z siedzibą przy ul. Mickiewicza 41, 70-383 Szczecin, beneficjentowi i partnerom realizującym projekt – Rewitalizacja szansą na aktywną integrację” oraz podmiotom, które na zlecenie beneficjenta uczestniczą w realizacji projektu.
  3. Moje dane osobowe mogą zostać przekazane podmiotom realizującym badania ewaluacyjne na zlecenie Instytucji Zarządzającej, Instytucji Pośredniczącej lub beneficjenta. Moje dane osobowe mogą zostać również powierzone specjalistycznym firmom, realizującym na zlecenie Instytucji Zarządzającej, Instytucji Pośredniczącej oraz beneficjenta kontrole i audyt w ramach RPO WZ 2014-2020, a także podmiotom świadczącym usługi pocztowe.
  4. Dane osobowe przetwarzane będą w celu realizacji projektu „Rewitalizacja szansą na aktywną integrację”, obowiązków wynikających z realizacji umowy nr RPZP.07.01.00-32-K101/18-00 oraz przepisów prawa: Art. 6 ust 1 lit c) oraz art. 9 ust 2 lit b) oraz h) RODO.
  5. Moje dane osobowe nie będą przekazywane do państwa trzeciego lub organizacji międzynarodowej.
  6. Moje dane osobowe nie będą poddawane zautomatyzowanemu podejmowaniu decyzji.
  7. Moje dane osobowe będą przechowywane do czasu rozliczenia RPO WZ 2014-2020 oraz zakończenia archiwizowania dokumentacji.
  8. W sprawach związanych z Pani/Pana danymi proszę kontaktować się z właściwym Inspektorem Ochrony Danych odpowiednio pod wskazanymi adresami poczty elektronicznej:
    - a. [abi@wzp.pl](mailto:abi@wzp.pl)
    - b. [iod@miir.gov.pl](mailto:iod@miir.gov.pl)
    - c. [iod@karsa.pl](mailto:iod@karsa.pl)
  9. Podanie przez Wnioskodawcę danych osobowych jest wymogiem dobrowolnym niemniej brak ich podania może skutkować brakiem możliwości udziału w Projekcie.
  10. Mam prawo do wniesienia skargi do organu nadzorczego, którym jest Prezes Urzędu Ochrony Danych Osobowych.
  11. Mam prawo dostępu do treści swoich danych i ich sprostowania, usunięcia lub ograniczenia przetwarzania.



(podpis członków grupy inicjatywnej – Wnioskodawcy)

Data 10.02.2021 r. Miejscowość Buchan'



Załącznik 3a Opis i budżet wydarzenia animacyjnego podsumowującego przedsięwzięcie inwestycyjne

### OPIS I BUDŻET WYDARZENIA ANIMACYJNEGO

Na zakończenie przedsięwzięcia inwestycyjnego zostanie zorganizowane przez mieszkańców wydarzenie animacyjne integrujące lokalną społeczność, na to wydarzenie animacyjne przewidziano dodatkowe środki w wysokości do [REDAKTOWANO]

1. Opis planowanego wydarzenia animacyjnego podsumowującego zrealizowane przedsięwzięcie inwestycyjne. Należy opisać w jaki sposób, jaka grupa mieszkańców, i do jakich czynności będzie zaangażowana:

**W sierpniu na zakończenie przedsięwzięcia inwestycyjnego zrealizowane zostanie wydarzenie animacyjne integrujące lokalną społeczność** podsumowujące zrealizowany projekt, połączone z organizacją warsztatów rękodzielniczych – „RĘKODZIEŁO W DREWNIĘ - WYKONAJ TO SAM”. Na wydarzenie zaproszone zostaną władze gminy, przedstawiciele Koszalińskiej Agencji Rozwoju Regionalnego z Koszalina oraz mieszkańcy gminy Suchań. W trakcie wydarzenia przedstawiona zostanie realizacja naszego przedsięwzięcia inwestycyjnego za pomocą foto-galerii. Po zaprezentowaniu projektu uczestnicy będą mogli przejść na Plac Rynek w Suchaniu w celu obejrzenia nowo powstałego przystanku historii Gminy Suchań.

W trakcie wydarzenia animacyjnego zorganizowane zostaną również 4 godzinne rękodzielnicze – „RĘKODZIEŁO W DREWNIĘ - WYKONAJ TO SAM”. Warsztaty będą miały charakter otwarty, czyli każda osoba biorąca udział w wydarzeniu animacyjnym będzie mogła poznać technikę wytwarzania drewnianych przedmiotów użytkowych. W trakcie warsztatów uczestnicy z wcześniej przygotowanych przez prowadzącego elementów, wykonają drewniane przedmioty użytkowe, które po zakończeniu warsztatów będą mogli zabrać do domu.

W celu organizacji warsztatów zlecona zostanie usługa prowadzącego /animatora warsztaty oraz zakupione zostaną materiały plastyczne niezbędne do przeprowadzenia warsztatów np. sklejki drewniane, kleje, farbki, sznurek, ozdoby, tasiemki, koraliki itp.

W celu uatrakcyjnienia planowanego wydarzenia animacyjnego zakupiony zostanie również słodki poczęstunek dla uczestników w postaci słodyczy, owoców i napojów ciepłych i zimnych.

Nad całą realizacją wydarzenia animacyjnego pieczę sprawować będzie Lider Grupy, którego wspomagać w tych działaniach będą pozostali członkowie grupy inicjatywnej oraz przedstawiciele Gminnego Domu Kultury w Suchaniu. Tak zaplanowane działania pozwolą na prawidłowe i nie zakłócone zrealizowanie zamierzeń projektowych.

#### 2. Kosztorys.

Wartość wydarzenia animacyjnego nie może przekroczyć kwoty [REDAKTOWANO]

| Lp.                             | Nazwa wydatku   | Podstawowe parametry   | Jednostka miary | Ilość | Koszt jednostkowy brutto | Koszt całkowity brutto              |
|---------------------------------|---|--|-----------------|-------|--------------------------|-------------------------------------|
| 1                               | Zakup materiałów plastycznych na organizację warsztatów | sklejki drewniane, kleje, farbki, sznurek, ozdoby, tasiemki, koraliki itp. | Komplet         | 1     | [REDAKTOWANO]            | [REDAKTOWANO]                       |
| 2                               | Usługa prowadzącego Warsztaty                           | Usługa prowadzenia warsztatów 4 godziny 4 x 100 zł/h                       | Usługa          | 1     | [REDAKTOWANO]            | [REDAKTOWANO]                       |
| 3                               | Zakup artykułów spożywczych                             | słodycze, napoje,  | Komplet         | 1     | [REDAKTOWANO]            | [REDAKTOWANO]                       |
| <b>Razem wartość wydarzenia</b> |   |  |                 |       |                          | <b>Maksymalnie</b><br>[REDAKTOWANO] |






Oświadczam(-y), że:

1. Wnioskodawca zapoznał się z Regulaminem udziału w projekcie pn. „Rewitalizacja szansą na aktywną integrację” i akceptuje ich postanowienia.
2. Wszystkie podane w fiszce informacje są zgodne z aktualnym stanem prawnym i faktycznym.
3. Wyrażam zgodę na przetwarzanie moich danych osobowych dla potrzeb niezbędnych do realizacji przedsięwzięcia inwestycyjnego w ramach Lokalnych inicjatyw społecznych na obszarach rewitalizacji gmin SSW (zgodnie z Ustawą z dnia 10 maja 2018 r. o ochronie danych osobowych (Dz.U. 2018 poz. 1000) oraz przepisami rozporządzenia Parlamentu Europejskiego i Rady (UE) 2016/679 z dnia 27 kwietnia 2016 r. w sprawie ochrony osób fizycznych w związku z przetwarzaniem danych osobowych i w sprawie swobodnego przepływu takich danych oraz uchylenia dyrektywy 95/46/WE (ogólne rozporządzenie o ochronie danych) (Dz. Urz. UE L 119 z 04.05.2016, str. 1).

W związku ze złożeniem niniejszej fiszki wyrażam zgodę na przetwarzanie moich danych osobowych, przyjmując do wiadomości, że:

1. administratorem danych osobowych jest:
  - a. Zarząd Województwa Zachodniopomorskiego mający siedzibę przy ul. Korsarzy 34, 70-540 Szczecin, pełniący funkcję Instytucji Zarządzającej dla Regionalnego Programu Operacyjnego Województwa Zachodniopomorskiego 2014-2020, zwanego dalej RPO WZ 2014-2020, w ramach zbioru „Projekty RPO WZ 2014-2020”,
  - b. Właściwe Ministerstwo do spraw rozwoju regionalnego z siedzibą przy ul. Wspólnej 2/4, 00-926 Warszawa, dla danych w ramach zbioru „Centralny system teleinformatyczny wspierający realizację programów operacyjnych”.
2. Moje dane osobowe zostały powierzone do przetwarzania Instytucji Pośredniczącej - Wojewódzkiemu Urzędowi Pracy w Szczecinie, z siedzibą przy ul. Mickiewicza 41, 70-383 Szczecin, beneficjentowi i partnerom realizującym projekt – „Rewitalizacja szansą na aktywną integrację” oraz podmiotom, które na zlecenie beneficjenta uczestniczą w realizacji projektu.
3. Moje dane osobowe mogą zostać przekazane podmiotom realizującym badania ewaluacyjne na zlecenie Instytucji Zarządzającej, Instytucji Pośredniczącej lub beneficjenta. Moje dane osobowe mogą zostać również powierzone specjalistycznym firmom, realizującym na zlecenie Instytucji Zarządzającej, Instytucji Pośredniczącej oraz beneficjenta kontrole i audyt w ramach RPO WZ 2014-2020, a także podmiotom świadczącym usługi pocztowe.
4. Dane osobowe przetwarzane będą w celu realizacji projektu „Rewitalizacja szansą na aktywną integrację”, obowiązków wynikających z realizacji umowy nr RPZP.07.01.00-32-K101/18-00 oraz przepisów prawa: Art. 6 ust 1 lit c) oraz art. 9 ust 2 lit b) oraz h) RODO.
5. Moje dane osobowe nie będą przekazywane do państwa trzeciego lub organizacji międzynarodowej.
6. Moje dane osobowe nie będą poddawane zautomatyzowanemu podejmowaniu decyzji.
7. Moje dane osobowe będą przechowywane do czasu rozliczenia RPO WZ 2014-2020 oraz zakończenia archiwizowania dokumentacji.
8. W sprawach związanych z Pani/Pana danymi proszę kontaktować się z właściwym Inspektorem Ochrony Danych odpowiednio pod wskazanymi adresami poczty elektronicznej:
  - a. [abi@wzp.pl](mailto:abi@wzp.pl)
  - b. [iod@miir.gov.pl](mailto:iod@miir.gov.pl)
  - c. [iod@karsa.pl](mailto:iod@karsa.pl)
9. Podanie przez Wnioskodawcę danych osobowych jest wymogiem dobrowolnym niemniej brak ich podania może skutkować brakiem możliwości udziału w Projekcie.
10. Mam prawo do wniesienia skargi do organu nadzorczego, którym jest Prezes Urzędu Ochrony Danych Osobowych.
11. Mam prawo dostępu do treści swoich danych i ich sprostowania, usunięcia lub ograniczenia przetwarzania.



(podpis członków grupy inicjatywnej – Wnioskodawcy)

Data 10.02.2021 r. Miejscowość Suchan'