

Załącznik nr 3 do Regulaminu dotyczącego realizacji przedsięwzięć inwestycyjnych w ramach Lokalnych inicjatyw społecznych na obszarach rewitalizacji gmin SSW -WZÓR

FISZKA PRZEDSIĘWZIĘCIA INWESTYCYJNEGO WRAZ Z WYDARZENIEM ANIMACYJNYM (KONKURSOWA)

Głównym założeniem wzmocnienia potencjału społeczności lokalnej na obszarach rewitalizowanych jest dofinansowanie przedsięwzięć inwestycyjnych, w których zaplanowane zostaną działania animacyjne o charakterze interwencyjno-inwestycyjnym związane z zaangażowaniem społeczności z obszarów rewitalizowanych. Na zakończenie przedsięwzięcia inwestycyjnego zostanie zorganizowane przez Wnioskodawcę wydarzenie animacyjne integrujące lokalną społeczność.

Zgodnie z wnioskiem o dofinansowanie, w trybie konkursowym koszt realizacji lokalnej inicjatywy w ramach budżetu projektu "Rewitalizacja szansą na aktywną integrację" nr projektu RPZP.07.01.00-32-K101/18-00 dotyczy wyłącznie realizacji:

- Przedsięwzięcia inwestycyjnego - koszt realizacji maksymalnie [redacted] zł na jedną lokalną inicjatywę (zwane dalej: przedsięwzięciem inwestycyjnym).

Działania ujęte w projektach muszą być spójne i wynikać z zatwierdzonego przez IZ RPOWZ 2014-2020 programu rewitalizacji.

Część I	Informacje o Wnioskodawcy
<p>1. Nazwa Wnioskodawcy (grupy inicjatywnej co najmniej 5 członków w tym minimum połowa to osoby wykluczone) - należy wpisać nazwę wnioskodawcy lub nazwę obszaru np. dzielnicy, osiedla, sołectwa itp., na której działa grupa inicjatywna.</p>	[redacted]
<p>2. Dane kontaktowe Wnioskodawcy (osoba do kontaktu w imieniu grupy inicjatywnej) adres siedziby nr telefonu e-mail adres korespondencyjny (jeżeli jest inny niż siedziby) osoba do kontaktu</p>	[redacted]
<p>3. Tytuł projektu (nazwa)</p>	<p>Rewitalizacja terenu przy świetlicy wiejskiej w Karlinku – budowa boiska do koszykówki wraz z nasadzeniami drzew</p>
Część II	Opis zadań
<p>1. Obszar realizacji - należy określić obszar realizacji inwestycji oraz wskazać jej odbiorców, - należy wskazać czy realizacja inwestycji obejmie obszar rewitalizowany?</p>	<p>Miejscowość: Karlinko, gmina Karlino Działka nr 630/24 Powierzchnia 1942 m2 Teren : Województwo Zachodniopomorskie Powiat Białogardzki Gmina Karlino Obręb Karlinko, obszar 4 (obszar wiejski) Właściciel gruntu: gmina Karlino Odbiorcy zadania : 1. Bezpośrednimi odbiorcami projektu będą</p>

7851021204
M.A.P.R. S.A.
W KOSZALINIE
Wpłynęło dnia 15.02.2024
Podpis



	<p>a. mieszkańcy Karlinka – 68 osób 2. Pośrednio a. mieszkańcy okolicy Karlinka i powiatu białogardzkiego b. turyści, przejezdni, którzy licznie odwiedzają Karlino oraz Karlinko w związku z historyczną erupcją ropy c. przyszli użytkownicy terenu rekreacyjno – sportowego oraz sali wiejskiej, której powstanie i otwarcie będzie połączone z wydarzeniem animacyjnym – 60 osób d. Samorząd Gminy Karlino prowadzący w sposób partycypacyjny rewitalizację na terenie gminy. e. Organizacje pozarządowe, OSP Karlino, Stowarzyszenie „Damy radę”</p>
<p>2. Zgodność z zatwierdzonym dla danej gminy Programem Rewitalizacji (PR) <i>Należy określić czy działania w ramach inwestycji wpisują się w zatwierdzony dla danej gminy Program Rewitalizacji PR <u>lub czy są zgodne z celami zatwierzonego Programu Rewitalizacji PR i realizują cele zatwierzonego PR.</u> Należy uzasadnić tę zgodność zapisami w PR</i></p>	<p>Projekt rewitalizacji terenu przy sali wiejskiej jest zgodny z projektem numer 19. Utworzenie Centrum Spotkań i Działalności Społecznej dla Wyludniających się Obszarów Wiejskich w Karlinku, który zakłada budowę świetlicy wiejskiej. Projekt jest kontynuacją działań z roku poprzedniego dotyczącego rozwoju i zagospodarowania terenu w okolicy nowo powstałej świetlicy wiejskiej. Cały teren dzięki podjętym działaniom stanie się miejscem spotkań nie tylko mieszkańców Karlinka ale również całej okolicy wliczając w to główny obiekt gminy czyli miejscowość Karlino. Działania rewitalizacyjne związane z modernizacją terenu są działaniami na rzecz ludności lokalnej co pozytywnie wpłynie na wiele aspektów życia codziennego oraz aspektów będących wyznacznikiem rewitalizacji na tym obszarze.</p>
<p>3. Czas realizacji <i>Należy wskazać czas realizacji – datę rozpoczęcia i zakończenia</i></p>	<p>od 26.04.21 do 26.07.21</p>
<p>Część III</p>	

<p>1. Cele projektu/ uzasadnienie realizacji</p> <p><i>Należy wskazać w jaki sposób realizacja inwestycji wpłynie na wyprowadzenie obszaru rewitalizacji ze stanu kryzysowego, a tym samym w jaki sposób wpisuje się w Program Rewitalizacji dla danego obszaru.</i></p> <p><i>Opis powinien uwzględniać także:</i></p> <ul style="list-style-type: none"> - potrzeby i zasoby obszaru objętego inwestycją; - informacje wskazujące na potrzebę realizacji inwestycji, powiązanie z potrzebami mieszkańców; - w jaki sposób realizacja działań wpłynie na poprawę jakości życia mieszkańców oraz będzie zaspokajała ich potrzeby na obszarze objętym wsparciem?; - jakiej części (odsetka) mieszkańców danej społeczności będzie dotyczyła planowana inwestycja?. 	<p>Karlino to gmina miejsko - wiejska powiatu białogardzkiego, położona w północno - wschodniej części województwa zachodniopomorskiego. Powierzchnia gminy wynosi ok 141 km² i zamieszkuje ją ok 9 tys. osób. Obszar gminy objęty Lokalnym Programem Rewitalizacji objął swym zasięgiem 13,6% powierzchni gminy zamieszkiwany przez 29,60% ludności. Podobszar rewitalizacji na którym zrealizowane zostanie przedsięwzięcie to obszar IV w, którego skład wchodzi mi. wieś Karlino. Karlino to mała wieś sołectwa licząca 68 mieszkańców, położona na północny wschód od Karlina, po północnej stronie drogi wojewódzkiej nr 112 Koszalin-Płoty. Karlino to najbardziej na wschód położona miejscowość w gminie. Na obszarze sołectwa brak jest placówek usługowych. Wieś została zwodociągowana i skanalizowana. Przeprowadzone w ramach procesu rewitalizacji pogłębione badania w gminie Karlino wykazały, iż popegeerowska przeszłość obszaru w szczególności dotyczy wieś Karlino. Karlino to osada sołectwa. Osada leży ok. 4 km na północny wschód od Karlina, ok. 500 m na północ od drogi wojewódzkiej nr 112. Przy zachodniej części miejscowości w 2012 r. ustanowiono podstrefę Karlino – Słupskiej Specjalnej Strefy Ekonomicznej. Mimo bliskości strefy ta niewielka wieś sołectwa wymaga przekształceń gospodarczych i przestrzennych. Na skromną zabudowę zagrodową wsi składają się parterowe budynki mieszkaniowe z towarzyszącymi im budynekami gospodarczymi. Karlino ma swoje atuty takie jak atrakcyjność lokalizacji jako główny atut sołectwa oraz rozwój specjalnej strefy ekonomicznej jako potencjalną szansę na rozwój. Analiza SWOT wykazała jako pozytywne i mocne strony, atrakcyjne położenie, atrakcyjność inwestycyjną, aktywną i otwartą społeczność lokalną, świetne tereny do zagospodarowania oraz bliskość Karlina. Do minusów zaliczyć należy skromne zasoby społeczności lokalnej, starzejące się społeczeństwo, stan infrastruktury oraz brak miejsca integrującego lokalną społeczność. W Karlino brak jest również dostępu do usług edukacyjnych, ośrodków kultury i ochrony zdrowia. Brak jest również dostępu do wysokiej jakości przestrzeni publicznych. W szczególności dotyczy to obszarów pełniących funkcję wypoczynkową takich jak place zabaw czy parki. Teren wsi jest mocno zdegradowany i ubogi we wszelkiego rodzaju udogodnienia. Karlino jako wieś popegeerowska głównie boryka się z niekorzystnymi zjawiskami demograficznymi – wzrost liczby mieszkańców w wieku przed i poprodukcyjnym, nieatrakcyjnymi przestrzeniami publicznymi – w tym nisko oceniany jest stan infrastruktury drogowej, estetyki budynków, czy dostępu do obiektów użyteczności publicznej (boiska, urzędy, ośrodki zdrowia). Kolejny problem to zubożenie mieszkańców, oraz dysfunkcje społeczne, które utrudniają integrację społeczną.</p>
<p>2. Opis</p> <p><i>Należy opisać przedmiot inwestycji, jej realizację, uwzględniając zakres działań zmierzających do osiągnięcia celów inwestycji (sposób realizacji działań, sposób zaangażowania mieszkańców) oraz opis planowanego wydarzenia animacyjnego podsumowującego zrealizowane przedsięwzięcie inwestycyjne.</i></p>	<p>Przedmiotem inwestycji będzie rewitalizacja terenu przy nowopowstałej sali wiejskiej w Karlino. Teren należy do gminy Karlino i w roku 2020 objęty został rewitalizacją poprzez budowę piłkochwyłów. Grupa posiada wszystkie zgody na przeprowadzenie inwestycji, która obejmie budowę boiska do kosza z kostki brukowej, montaż kosza do piłki koszykowej oraz nasadzenia drzew które będą wyznaczać granice boiska i terenu sali wiejskiej. Całe zadanie będzie się idealnie komponować z nową salą wiejską, która powstała w 2020 roku.</p>



Należy opisać w jaki sposób, jaka grupa mieszkańców, i do jakich czynności będzie zaangażowana.


Mieszkańcy będą uczestniczyć w zadaniach promujących projekt. Będą rozwieszać plakaty i informować lokalną społeczność o prowadzonych inwestycjach. Odpowiedzialni będą również za relację fotograficzną. W momencie rozpoczęcia prac będą uczestniczyć w pracach przygotowawczych. Przygotują teren, będą pomagać w transporcie i rozpakowywaniu materiałów budowlanych. Wydarzenie animacyjne zorganizowane zostanie w formie pikniku rodzinnego. Zaproszeni zostaną goście i przedstawiciele z urzędu gminy i KARR.

3. Kosztorys

Wartość przedsięwzięcia nie może przekroczyć kwoty ██████████ zł.

Należy wskazać i opisać wydatki niezbędne do realizacji inwestycji.
Wydatki muszą być spójne z opisem działań, być niezbędne i odpowiadać stawkom rynkowym.

Lp.	Nazwa wydatku	Podstawowe parametry	Jednostka miary	Ilość	Koszt jednostkowy brutto	Koszt całkowity brutto
1.	Wyłożenie kostki brukowej na powierzchni	Powierzchnia wyłożenia kostki 120 m ² , koszt obejmuje materiały budowlane oraz robociznę	m ²	120	██████████	██████████
2.	Kosz do piłki koszykowej	- Wysięg 225cm; - Wykonany z kwadratowego profilu stalowego 100x100x3 mm; - Cynkowany ogniowo; - Przeznaczony do betonowania na stałe lub montowania w tulei; Możliwość zawieszenia różnego rodzajów tablic (pleksi, epoksydowe, stalowe - kratownicowe) i	Sztuka	1		



		obręczy do koszykówki; Płynna regulacja wysokości tablicy; Zgodny z normą PN-EN 1270:2006; Posiada certyfikat bezpieczeństwa wystawiony przez Instytut Sportu.				
3.	Dokumentacja projektowa	Projekt oraz wszelka dokumentacja związana z budową	Komplet	1		
4.	Koszty nadzoru	Usługa	Ryczałt	1		
Razem wartość przedsięwzięcia:						

4. Prognozowane rezultaty i produkty wraz ze sposobem ich oceny i mierzenia

Należy określić wskaźniki realizacji.

Należy wskazać sposób mierzenia wskaźników.

Należy określić czy realizacja planowanej inwestycji generuje wartość dodaną, nie wynikającą bezpośrednio z realizacji przedsięwzięcia ale z nią związaną. Jeśli tak, to jaką?

I. Prognozowane wskaźniki produktu:

- Liczba wspartych obiektów infrastruktury zlokalizowanych na rewitalizowanych obszarach [szt.]

Wartość wskaźnika: 1

Sposób pomiaru: protokoły zdawczo - odbiorcze

- Powierzchnia obszarów objętych rewitalizacją [ha lub m²]

Wartość wskaźnika: 10m x 12m = 120 m²

Sposób pomiaru: dane Urzędu Miasta i Gminy Karlino

- Powstanie dokumentacji projektowej [szt.]

Wartość wskaźnika : 1

Sposób pomiaru : dane Urzędu Gminy, faktury i rachunki

II. Prognozowane wskaźniki rezultatu

- Liczba mieszkańców korzystających ze wspartych obiektów infrastruktury [osoby]

Wartość wskaźnika: 68

Sposób pomiaru: dane Urzędu Miasta i Gminy Karlino

- Organizacja wydarzeń z wykorzystaniem wspartych obiektów infrastruktury [szt.]

Wartość wskaźnika: 1

Sposób pomiaru: sprawozdanie, dokumentacja fotograficzna.

Szczegółowe rezultaty inwestycji:

- Budowa boiska do piłki koszykowej z bruku.
- Poprawa estetyki terenu.
- Montaż kosza do piłki koszykowej
- Nasadzenia drzew wzdłuż boiska

	<ul style="list-style-type: none"> • Organizacja oficjalnego otwarcia w formie pikniku połączonego z otwarciem sali wiejskiej <p>Wartość dodana inwestycji:</p> <ul style="list-style-type: none"> • Poprawa estetyki terenu centrum Karlinka • Integracja mieszkańców przy realizacji zadania. • Poprawa jakości życia mieszkańców Karlinka i okolic oraz stworzenie miejsca integracji i spotkań mieszkańców. • Stworzenie miejsca integracji „młodych” i „starych” mieszkańców Karlinka.
<p>5.Partnerstwo/porozumienia o współpracy/listy intencyjne Należy opisać w jaki sposób i w jakim celu Wnioskodawca planuje nawiązać współpracę z lokalnymi podmiotami tj. przedsiębiorstwami, placówkami, jednostkami itp. Należy opisać zakres partnerstwa/porozumienia o współpracy. Należy wskazać, czy Wnioskodawca planuje podpisać umowy/ porozumienia o współpracy na rzecz realizacji działań na obszarze objętym wsparciem?</p>	<p>W ramach projektu grupa inicjatywna zawiąże nieformalną współpracę z Urzędem Miasta w Karlinie, referat inwestycji. Zakres partnerstwa obejmie przeprowadzenie inwestycji oraz oficjalnego otwarcia, wydanie zgody na budowę, udostępnieniu planu zagospodarowania, Partnerstwo związane zostanie również z Karlińskim Ośrodkiem Kultury, który udostępni nagłośnienie oraz pomoże w organizacji animacji na otwarciu. Urząd Miejski w Karlinie wspierać będzie promocję projektu i wydarzenia. Powstanie również współpraca z nowopowstałym stowarzyszeniem „Damy radę” Stowarzyszenie powstało w związku z realizowanym w roku 2020 projektem montażu piłkochwytyw.</p>
<p>6. Promocja Należy wskazać: - w jaki sposób Wnioskodawca planuje rozpowszechnić rezultaty inwestycji; - w jaki sposób udokumentuje realizowane przedsięwzięcie.</p>	<p>Promocja odbędzie się na trzech głównych płaszczyznach, Internet i strony www partnerów, portal społecznościowy Facebook oraz forma tradycyjna w postaci plakatów. Dodatkowo wykonana zostanie fotorelacja z planowanych przedsięwzięć. Powstaną galerie zdjęć z kolejnych etapów realizacji oraz z finalnego otwarcia projektu. Informacje na temat prowadzonych działań przesłane zostaną do lokalnych mediów. Na wydarzenie animacyjne zaproszona zostanie telewizja, która wykona reportaż do lokalnych mediów. Wszystkie elementy graficzne wytworzone w ramach projektu będą opatrzone niezbędnymi logami i będą miały ujednolicony charakter związany z projektem.</p>
<p>Kryteria premiujące 1. Uzupełnianie się działań Czy planowane działania o charakterze społecznym wynikające z aktywnego włączenia będą uzupełnieniem/ rozszerzeniem działań realizowanych w ramach projektów inwestycyjnych związanych z rewitalizacją (projektów realizowanych np. w ramach Osi IX RPO WZ 2014-2020).</p> <p>2. Innowacyjność działań. Należy wskazać, że planowane przedsięwzięcie ma charakter innowacyjny: - opisać, w jakim zakresie są to działania nowatorskie. - wskazać czy na danym terenie nie ma podobnych przedsięwzięć.</p>	<p>Planowane przedsięwzięcie na terenie gminy Karlino, można ująć za nowatorskie i innowacyjne. Na powyższym terenie, w chwili obecnej nie ma boiska do piłki koszykowej. Na terenie Karlinka planowane boisko będzie jedynym miejsce do możliwości aktywnego spędzenia czasu na świeżym powietrzu. Boisko pełnić będzie również miejsce spotkań, które idealnie spełni warunki panujących dzisiaj obostrzeń związanych z wystąpieniem epidemii koronawirusa. Dzięki przedsięwzięciu wzrośnie integracja lokalnego społeczeństwa. Powstałe boisko ma na celu pozwolić lokalnej ludności na stworzenie miejsca, do którego będą przychodzić z wyczekiwaniem jak i z uśmiechem na twarzy. Bardzo ważnym aspektem przy realizacji projektów związanych z aktywnością fizyczną na zewnątrz jest powstały od początku pandemii problem restrykcji i obostrzeń z ćwiczeniem w obiektach zamkniętych, sale, siłownie. Na świeżym powietrzu</p>

	można ćwiczyć bez ograniczeń i bez ryzyka zakażenia się koronawirusem SARS-COV 2.
--	---

Oświadczam(-y), że:


1. Wnioskodawca zapoznał się z Regulaminem udziału w projekcie pn. „Rewitalizacja szansą na aktywną integrację” i akceptuje ich postanowienia.
2. Wszystkie podane w fiszce informacje są zgodne z aktualnym stanem prawnym i faktycznym.
3. Wyrażam zgodę na przetwarzanie moich danych osobowych dla potrzeb niezbędnych do realizacji przedsięwzięcia inwestycyjnego w ramach Lokalnych inicjatyw społecznych na obszarach rewitalizacji gmin SSW (zgodnie z Ustawą z dnia 10 maja 2018 r. o ochronie danych osobowych (Dz.U. 2018 poz. 1000) oraz przepisami rozporządzenia Parlamentu Europejskiego i Rady (UE) 2016/679 z dnia 27 kwietnia 2016 r. w sprawie ochrony osób fizycznych w związku z przetwarzaniem danych osobowych i w sprawie swobodnego przepływu takich danych oraz uchylenia dyrektywy 95/46/WE (ogólne rozporządzenie o ochronie danych) (Dz. Urz. UE L 119 z 04.05.2016, str. 1).

W związku ze złożeniem niniejszej fiszki wyrażam zgodę na przetwarzanie moich danych osobowych, przyjmując do wiadomości, że:

1. administratorem danych osobowych jest:
 - a. Zarząd Województwa Zachodniopomorskiego mający siedzibę przy ul. Korsarzy 34, 70-540 Szczecin, pełniący funkcję Instytucji Zarządzającej dla Regionalnego Programu Operacyjnego Województwa Zachodniopomorskiego 2014-2020, zwanego dalej RPO WZ 2014-2020, w ramach zbioru „Projekty RPO WZ 2014-2020”,
 - b. Minister właściwy do spraw rozwoju regionalnego z siedzibą przy ul. Wspólnej 2/4, 00-926 Warszawa, dla danych w ramach zbioru „Centralny system teleinformatyczny wspierający realizację programów operacyjnych”.
2. Moje dane osobowe zostały powierzone do przetwarzania Instytucji Pośredniczącej - Wojewódzkiemu Urzędowi Pracy w Szczecinie, z siedzibą przy ul. Mickiewicza 41, 70-383 Szczecin, beneficjentowi i partnerom realizującym projekt – Rewitalizacja szansą na aktywną integrację” oraz podmiotom, które na zlecenie beneficjenta uczestniczą w realizacji projektu.
3. Moje dane osobowe mogą zostać przekazane podmiotom realizującym badania ewaluacyjne na zlecenie Instytucji Zarządzającej, Instytucji Pośredniczącej lub beneficjenta. Moje dane osobowe mogą zostać również powierzone specjalistycznym firmom, realizującym na zlecenie Instytucji Zarządzającej, Instytucji Pośredniczącej oraz beneficjenta kontrole i audyt w ramach RPO WZ 2014-2020, a także podmiotom świadczącym usługi pocztowe.
4. Dane osobowe przetwarzane będą w celu realizacji projektu „Rewitalizacja szansą na aktywną integrację”, obowiązków wynikających z realizacji umowy nr RPZP.07.01.00-32-K101/18-00 oraz przepisów prawa: Art. 6 ust 1 lit c) oraz art. 9 ust 2 lit b) oraz h) RODO.
5. Moje dane osobowe nie będą przekazywane do państwa trzeciego lub organizacji międzynarodowej.
6. Moje dane osobowe nie będą poddawane zautomatyzowanemu podejmowaniu decyzji.
7. Moje dane osobowe będą przechowywane do czasu rozliczenia RPO WZ 2014-2020 oraz zakończenia archiwizowania dokumentacji.
8. W sprawach związanych z Pani/Pana danymi proszę kontaktować się z właściwym Inspektorem Ochrony Danych odpowiednio pod wskazanymi adresami poczty elektronicznej:
 - a. abi@wzp.pl
 - b. iod@mlr.gov.pl
 - c. iod@karsa.pl



9. Podanie przez Wnioskodawcę danych osobowych jest wymogiem dobrowolnym niemniej brak ich podania może skutkować brakiem możliwości udziału w Projekcie.
10. Mam prawo do wniesienia skargi do organu nadzorczego, którym jest Prezes Urzędu Ochrony Danych Osobowych.
11. Mam prawo dostępu do treści swoich danych i ich sprostowania, usunięcia lub ograniczenia przetwarzania.



.....
.....
(podpis członków grupy inicjatywnej-wnioskodawcy)

Data 11.02.21 r. Miejscowość Kanlinko

Załącznik 3a Opis i budżet wydarzenia animacyjnego podsumowującego przedsięwzięcie inwestycyjne

OPIS I BUDŻET WYDARZENIA ANIMACYJNEGO

Na zakończenie przedsięwzięcia inwestycyjnego zostanie zorganizowane przez mieszkańców wydarzenie animacyjne integrujące lokalną społeczność, na to wydarzenie animacyjne przewidziano dodatkowe środki w wysokości do [REDAKTED]

1. Opis planowanego wydarzenia animacyjnego podsumowującego zrealizowane przedsięwzięcie inwestycyjne. Należy opisać w jaki sposób, jaka grupa mieszkańców, i do jakich czynności będzie zaangażowana:

Otwarcie boiska zrealizowane zostanie w formie pikniku rodzinnego. Animacja będzie składać się z dwóch etapów, części formalnej i nieformalnej. W pierwszej części zostanie przecięta symboliczna wstęga, która otworzy nowo powstałe miejsce aktywności fizycznej i społecznej. Na wydarzenie zaproszone zostaną władze gminy wraz z osobami zaangażowanymi w realizację projektu oraz przedstawiciele KARR. Zakupiony zostanie drobny poczęstunek i napoje. Z całości powstanie materiał fotograficzny.

2. Kosztorys.

Wartość wydarzenia animacyjnego nie może przekroczyć kwoty [REDAKTOWANE]

Lp.	Nazwa wydatku	Podstawowe parametry	Jednostka miary	Ilość	Koszt jednostkowy brutto	Koszt całkowity brutto
1	Artykuły spożywcze	Artykuły spożywcze wykorzystane na grilla, do wypieku ciasta oraz na poczęstunek. Zakupy obejmują też zakup napojów.	Ryczałt	1	[REDAKTOWANE]	[REDAKTOWANE]
2	Catering	1000	Ryczałt	1	[REDAKTOWANE]	[REDAKTOWANE]
Razem wartość wydarzenia						[REDAKTOWANE]

Oświadczam(-y), że:

1. Wnioskodawca zapoznał się z Regulaminem udziału w projekcie pn. „Rewitalizacja szansą na aktywną integrację” i akceptuje ich postanowienia.
2. Wszystkie podane w fiszce informacje są zgodne z aktualnym stanem prawnym i faktycznym.
3. Wyrażam zgodę na przetwarzanie moich danych osobowych dla potrzeb niezbędnych do realizacji przedsięwzięcia inwestycyjnego w ramach Lokalnych inicjatyw społecznych na obszarach rewitalizacji gmin SSW (zgodnie z Ustawą z dnia 10 maja 2018 r. o ochronie danych osobowych (Dz.U. 2018 poz. 1000) oraz przepisami rozporządzenia Parlamentu Europejskiego i Rady (UE) 2016/679 z dnia 27 kwietnia 2016 r. w sprawie ochrony osób fizycznych w związku z przetwarzaniem danych osobowych i w sprawie swobodnego przepływu takich danych oraz uchylenia dyrektywy 95/46/WE (ogólne rozporządzenie o ochronie danych) (Dz. Urz. UE L 119 z 04.05.2016, str. 1).


W związku ze złożeniem niniejszej fiszki wyrażam zgodę na przetwarzanie moich danych osobowych, przyjmując do wiadomości, że:

1. administratorem danych osobowych jest:
 - a. Zarząd Województwa Zachodniopomorskiego mający siedzibę przy ul. Korsarzy 34, 70-540 Szczecin, pełniący funkcję Instytucji Zarządzającej dla Regionalnego Programu Operacyjnego Województwa Zachodniopomorskiego 2014-2020, zwanego dalej RPO WZ 2014-2020, w ramach zbioru „Projekty RPO WZ 2014-2020”,
 - b. Właściwe Ministerstwo do spraw rozwoju regionalnego z siedzibą przy ul. Wspólnej 2/4, 00-926 Warszawa, dla danych w ramach zbioru „Centralny system teleinformatyczny wspierający realizację programów operacyjnych”.
2. Moje dane osobowe zostały powierzone do przetwarzania Instytucji Pośredniczącej - Wojewódzkiemu Urzędowi Pracy w Szczecinie, z siedzibą przy ul. Mickiewicza 41, 70-383 Szczecin, beneficjentowi i partnerom realizującym projekt – „Rewitalizacja szansą na aktywną integrację” oraz podmiotom, które na zlecenie beneficjenta uczestniczą w realizacji projektu.
3. Moje dane osobowe mogą zostać przekazane podmiotom realizującym badania ewaluacyjne na zlecenie Instytucji Zarządzającej, Instytucji Pośredniczącej lub beneficjenta. Moje dane osobowe mogą zostać również powierzone specjalistycznym firmom, realizującym na zlecenie Instytucji Zarządzającej, Instytucji Pośredniczącej oraz beneficjenta kontrole i audyt w ramach RPO WZ 2014-2020, a także podmiotom świadczącym usługi pocztowe.
4. Dane osobowe przetwarzane będą w celu realizacji projektu „Rewitalizacja szansą na aktywną integrację”, obowiązków wynikających z realizacji umowy nr RPZP.07.01.00-32-K101/18-00 oraz przepisów prawa: Art. 6 ust 1 lit c) oraz art. 9 ust 2 lit b) oraz h) RODO.
5. Moje dane osobowe nie będą przekazywane do państwa trzeciego lub organizacji międzynarodowej.
6. Moje dane osobowe nie będą poddawane zautomatyzowanemu podejmowaniu decyzji.
7. Moje dane osobowe będą przechowywane do czasu rozliczenia RPO WZ 2014-2020 oraz zakończenia archiwizowania dokumentacji.
8. W sprawach związanych z Pani/Pana danymi proszę kontaktować się z właściwym Inspektorem Ochrony Danych odpowiednio pod wskazanymi adresami poczty elektronicznej:
 - a. abi@wzp.pl
 - b. iod@miir.gov.pl



c. iod@karsa.pl

9. Podanie przez Wnioskodawcę danych osobowych jest wymogiem dobrowolnym niemniej brak ich podania może skutkować brakiem możliwości udziału w Projekcie.
10. Mam prawo do wniesienia skargi do organu nadzorczego, którym jest Prezes Urzędu Ochrony Danych Osobowych.
11. Mam prawo dostępu do treści swoich danych i ich sprostowania, usunięcia lub ograniczenia przetwarzania.



.....

.....

(podpis członków grupy inicjatywnej-Wnioskodawcy) data 12.02.21.....r. Miejscowość Karlinów.....